



## **Partir de Montélimar pour St-Jacques-de-Compostelle**

Montélimar à Aubenas : 50 km

Montélimar à Santiago: 1630 km par Le Puy-en-Velay

Montélimar à Santiago: 1813 km par Arles


Afin de permettre aux pèlerins du département de la Drôme de rejoindre le Chemin de Saint-Jacques GR® 65 à partir du Puy-en-Velay ou le GR® 653 à partir d'Arles, un itinéraire pédestre (bretelle de raccordement) a été reconnu. Son point de départ balisé est l'église St-James de Montélimar.

Ce balisage est réalisé à l'aide de ce logo:  (flèche jaune sur fond bleu-6 x 6 cm)  
Il indique la direction vers le Chemin de Saint-Jacques.

● L'itinéraire pour le Puy-en-Velay se décompose en deux parties :

- de Montélimar à Aubenas qui fait l'objet de cette fiche

- d'Aubenas au Puy-en-Velay dont la fiche descriptive est à télécharger sur notre site [www.amis-st-jacques.org](http://www.amis-st-jacques.org) rubrique "partir de chez soi"

● L'itinéraire pour Arles est indiqué sur cette fiche jusqu'au Teil où on retrouve le Chemin jacquaire de Genève à Arles décrit dans le **Guide Bleu** de notre association. Ce chemin est balisé avec le logo de la coquille européenne 

● Entre Le Teil et la Rouvière les deux itinéraires sont communs.

NB : Le Guide Bleu édité par l'Association est à commander auprès de Dominique Montvenoux –mail : [guides@amis-st-jacques.org](mailto:guides@amis-st-jacques.org)

### **Hébergements:**

**A) Montélimar** : Nombreux hôtels - OT : 04 75 01 00 20

-Rivoire Jean Michel et Isabelle-34 rue jean millet-04.75.51.35. 00 [isajmr@laposte.net](mailto:isajmr@laposte.net)  
(Accueil jacquaire)

**B) Le Teil** : Nombreux hôtels – OT : 04 75 49 10 46

- Josse Jean-Marie et Raymonde – 1 rue de la Paix-04.75.49.47.34 – Deutsch gesprochen (Accueil jacquaire)

**C) Alba la Romaine** : -Camping du théâtre- 04 75 52 41 15 /06 70 80 46 37

[contact@lecamping.com](http://contact@lecamping.com) 30 € la demi-pension en mobil home de 3 à 4 personnes .

- Chambres d'hôtes =
- Le moulin les Peyrouses -Tel : 04 75 52 43 13 - 06 77 27 58 07 à gauche au pont de L'Escoutay (nuit+PD=35 € )
- d'Alice-Quartier Vacheresse -Tel : 06 04 18 42 40 -04 75 46 34 16 (nuit +PD=50/60 €)
- Le Jeu du Mail - Tél. : 04 75 52 41 59 (nuit+PD=50 € )
- La Grange au Nègre -Saint Philippe le haut - Tél. : 04 75 52 44 67 (nuit +PD=60/68 €)
- La Musardièrre- St Philippe le bas- Tél. : 04 75 49 85 81(nuit +PD=68 €)
- La Vielle Fontaine-place de la fontaine-Tel : 04 69 26 53 49 (nuit+PD=60 €)
- Mi-juillet festival de musique, cirque et clown. (Hébergement très difficile dans le secteur)

**D) St-Jean le Centenier** :- Chambres d'hôtes =

- Mas de Ventecul – Malavas - Tel : 06 14 02 54 25 – 06 29 75 93 20 -(nuit +PD= 50 € )
- l'écurie de Margot- Mme Boyer Brigitte-Tel : 04 75 36 73 72-

**E)Mirabel** :- Chambres d'hôtes :

- Le moulin à Vent-Mme Touzot- Tel . 04 75 36 72 05 -06 87 68 29 91

**F)Lussas**: Festival des états généraux du film documentaire 2<sup>ème</sup> quinzaine d'août (Hébergement très difficile dans le secteur)

**G) Eyriac** : Chambres d'hôtes- La Magnanerie Tel : 04 75 94 30 73 - 06 31 66 07 51- 20€ la nuit (Prix pèlerin).

- Camping Le Plan d'Eau, route de Lussas-Tel :04 75 35 44 98-mobil-home 4 places-60€

**H) Aubenas** : Voir bretelle d'Aubenas – OT -Tel : 04 75 89 02 03

- Hôtel la Pinède Chemin du Ron de Ceila - Tel : 04 75 35 25 88 - SE= 49 € (Prix pèlerin en dortoir)

- Chambre d'hôtes, Domaine de Lazuel ,66 route de lazuel -Tel 04 75 35 10 33 -06 68 32 86 38- 80 euros-

**Services :**

Montélimar : Tous commerces et services, SNCF.

Le Teil : Tous commerces et services.

Mélas : Boulangerie (fermée le mercredi).

Alba la Romaine: Tous commerces et services.

St-Jean le Centenier: Tous commerces.

St-Privat : Tous commerces et services.

Aubenas : Tous commerces et services.



contre bas la route de l'Echelette rectiligne . En bout de cette ligne droite (1,5 km), passer le rond point et direction Ucel D259.

### **8- St-Privat-Pont d'Ucel à Aubenas : 1,3 km** (cumulé 50,3 km)

Rester sur la D 259, ou Avenue de la Soie sur rive gauche de l'Ardèche, Pont d'Ucel et direction Aubenas. Traverser l'Ardèche.

### **9- Aubenas :**

L'Ardèche traversée, rue du Faubourg, Jean Mathon, jusqu'à la quatrième rue à gauche le chemin des Anes, passer devant le cimetière, chemin du Buridan qui passe sous la RN102 et remonte sur l'avenue Léonce Verny en empruntant les escaliers. Traverser cette rue et prendre la première rue à droite en empruntant 2 marches d'escaliers, rue de l'Airette qui vous amène devant l'Office du Tourisme. Rue Henri Sihol, Place de Hôtel de ville, la Grand Rue, et l'église St-Laurent .

Voir la suite de la description du parcours et des hébergements sur le site Web [www.amis-st-jacques.org](http://www.amis-st-jacques.org) (partir de chez soi) «Partir d'Aubenas»

Les traces GPS sont disponibles sur le site de l'association, onglet partir, aspect pratique, partir de chez soi en Rhône Alpes, partir de la Drôme.

- IGN Top 25 : 3038 OT Montélimar
- IGN Top 25 : 2938 ET Villeneuve de Berg
- IGN Top 25 : 2938 OT Aubenas

Les traces GPS sont disponibles sur le site de l'association, onglet- partir- aspect pratique- partir de chez soi en Rhône Alpes- partir de la Drôme.

**Rappel: Le pèlerin ou le randonneur qui chemine sur les itinéraires décrits reste seul responsable des accidents dont il serait victime ou qu'il aurait provoqués.**

**Cette bretelle a été réalisée par Jean-Louis Jourda, Jean-Michel Rivoire, Yves Magnin**

**Tampon de départ pour le carnet de pèlerin :** S'adresser à la paroisse de l'église St-James. L'accueil est assuré le matin de 9H30 à 12H00 du lundi au vendredi. Ouverture de l'église de 8H00 à 18H00. Renseignements téléphoniques auprès de Madame Béranger- Tel : 06.23.42.14.17 ou Mr Rivoire Tel : 06.81.67.34.74.

### **Patrimoine :**

-**MONTELMAR :** Eglise St-James (St-Jacques en occitan). Vitrail St-Jacques 1960. Tapisserie à la coquille. Statue moderne. Dans Faubourg St-James, ancien Hôpital des pèlerins avec 3 sépultures de pèlerins. Château des Adhémar.

-**LE TEIL :** Musée de la Résistance en Ardèche. Grand marché provençal le jeudi matin.

-**MELAS :** Eglise romane St-Etienne des IX-XII<sup>e</sup> siècle, monument classé en 1858 à la jonction de 2 voies romaines avec une coupole octogonale.

-**ALBA LA ROMAINE :** Capitale du peuple Helviens durant l'antiquité. Théâtre antique . Dans l'ancien prieuré, St-Pierre d'Alba, 4 tombes de pèlerins enterrés avec leur coquille percée.

Mi-juillet festival de musique, cirque et clown.

-**ST-JEAN LE CENTENIER :** Appelé autrefois St-Jean-le-Noir à cause de ses maisons en basalte.

-**MIRABEL :** Eglise St Etienne-Village fortifié avec une tour de guet. Ancien domaine d'Olivier de Serres. On a trouvé un chapiteau portant blasonnement d'une "coquille brochant sur bourdon en pal".

-**LUSSAS :** L'oppidum fortifié de Jastres-Sud, appelé aussi "Camp de César", domine l'Ardèche au sommet d'une pente vertigineuse - Festival des états généraux du film documentaire 2<sup>ème</sup> quinzaine d'août

-**ST-PRIVAT :** Des sépultures avec coquilles percées indiquent le passage et le décès de pèlerins.

-**AUBENAS :** Eglise St-Laurent (Chœur-stalles et mobilier). Château de Montlaur (donjon). Maison aux gargouilles. Dôme St-Benoit. Place de l'Airette (Table d'orientation)



### **1- Montélimar au Teil : 8km**

Face à l'entrée de l'église St-James, prendre à gauche sur 100 m, l'avenue Jean Jaurès en direction du pont du Roubion et du centre-ville. En arrivant au pont (*sans le franchir*), tourner à gauche, traverser le parking et suivre la rivière (*le Roubion*) sur sa rive gauche pendant 2,5 km, passer sous un pont (*voie ferrée*), puis sous le pont routier (*Nationale 7*) jusqu'au canal du Rhône.


Au canal, à droite, franchir la rivière (*le Roubion*), suivre le chemin de halage le long du canal rive gauche pendant 500 m jusqu'au pont pour franchir ce canal, et accéder au





chemin de halage de la rive droite, le suivre sur 400 m en maintenant le même cap (*au nord*) que nous avons sur la rive gauche, puis tourner à gauche pour franchir une petite rivière (*contre canal*), on arrive alors sur une route.


La traverser et continuer tout droit, en empruntant le chemin de la Ballastière sur 2 km jusqu'au pont du Teil en passant devant le centre équestre, puis la base loisir (*point d'eau*) pour accéder au département de l'Ardèche en franchissant le Rhône (*Pour des raisons de sécurité, traverser le pont sur le côté gauche. Pour cela, passer sous le tablier du pont et remonter ensuite*).

## **2- Le Teil à Alba la Romaine : 13 km (cumulé 21 km)**

Après franchissement du fleuve, à gauche, Allée Paul Avon, puis 2<sup>èm</sup> à droite, rue du 11 Novembre. Continuer jusqu'au rond point avant le passage sous la voie ferrée, à cet endroit on rejoint le chemin de St-Jacques de Genève à Arles **guide bleu**. (*balisé avec la coquille européenne*).  Suivre ce nouveau balisage jusqu'au poteau directionnel de la 'Rouvière'.

Passer sous la voie ferrée et continuer, Rue du 11 Novembre en longeant la place, à gauche Rue de la République, jusqu'au carrefour, tout droit, Rue Jean Jaurès, à droite rue Olivier de Serres, ignorer les rues adjacentes, pour revenir sur la route départementale (**D 102-Circulation intense : prudence**) Avenue Joliot Curie. Après être passé sous le pont (**passage étroit : prudence**), on entre dans Mélas (*Panneau bleu foncé*) par la rue Vaillant Couturier. Continuer tout droit jusqu'à l'église (*Voir § patrimoine*), en face de cette dernière, s'engager, entre 2 maisons anciennes, Rue de la Liberté après la boulangerie (*Voir § Service*).

A partir de là, on est sur le GR® 42  qu'on suit jusqu'au poteau directionnel, la Rouvière, ou se sépare le GR® 42 et le chemin de St-Jacques de Genève à Arles, à droite pour la direction d'Alba la Romaine. Depuis cet endroit, un balisage blanc et jaune 

indique le chemin d'Aubenas en plus de notre balisage jacquaire , 2 km après, un refuge de chasseurs avec table et bancs. Après cet abri, prendre le chemin de droite et 400 mètres après le chemin montant à gauche, continuer jusqu'au poteau directionnel Montagut en prenant à gauche la direction Alba la Romaine. Au poteau directionnel suivant, Vacheyre-Alba 3,100 km. Si on veut se rendre au théâtre antique, prendre le chemin de droite (*Voir § patrimoine*).

Arrivé à la D 107, traverser le pont qui enjambe l'Escoutay et de suite après le pont, descendre l'escalier qui conduit vers la rivière. Au lieu-dit La Roche, traverser ce vieux village et longer la rivière jusqu'à l'école.

## **3- Alba la Romaine à St-Jean le Centenier : 10 km (cumulé 31 km)**

(*à droite de la mairie, on trouve toilette et point d'eau*). Près de la poste s'engager dans la rue des Granges, et première à droite, traverser les vignes jusqu'au bois où commence une montée de 3,5 km avec un dénivelé de 337 m à aborder avec sagesse, c'est une montée difficile.

Au poteau directionnel Terre d'Après 515 m, à droite jusqu'au poteau directionnel Juliau, 552 m et on découvre la vallée et St Jean le Centenier.

Traverser le pâturage pour aborder la dernière montée (*altitude 550 m*). Vue de la vallée avec Villeneuve de Berg à gauche et St Jean le Centenier à droite.

Descente vers St Jean le Centenier par Chamtuzas et Bourboulet. Environ 30 m après le poteau directionnel Bourboulet prendre à gauche puis tout de suite à droite un sentier, balisage au sol et sur une pierre, ne pas aller tout droit ni à gauche. Ces accès conduisent à des prairies.

Au petit pont de pierre à droite, Argence -St Jean le Centenier 1,4 km, passer sous le pont de la RN102 pour rejoindre le centre du village de ce dernier (*A la station de carburants, ravitaillement, boissons, eau et toilettes*).

## **4- St-Jean le Centenier à Mirabel : 5,5 km (cumulé 36,5 km)**

Après la mairie et la poste, à droite la D7 en direction de Bizan et de St Ginest en Coiron sur 100 m, puis à gauche les Hébrards, traverser ce lieu-dit, direction Labeaume, et Mirabel,

## **5- Mirabel à Lussas : 4,5 km (cumulé 41 km)**

A l'église de Mirabel, tout droit jusqu'à la route D 258, à droite jusqu'au monument aux morts sur le haut du village, rejoindre un sentier descendant et traverser un parc (*prendre soin de refermer le portail*), traverser le hameau de Toulouze, et à la route D259, à droite, franchir le pont pour rejoindre Lussas.

## **6- Lussas à Eyriac : 1 km (cumulé 42 km)**

Devant l'église, rester sur la D 259, direction de St Privat.

## **7- Eyriac à St-Privat-Pont d'Ucel : 7 km (cumulé 49 km)**

A la sortie du village, après le gîte (*La Magnanerie*) à droite puis à 20 mètres, un sentier à gauche, longer 2 maisons et à droite. Traverser le plateau en sous bois. Au début de la descente vers l'Echelette, belle vue panoramique (*droit devant Aubenas avec le clocher de l'église St Laurent, à gauche les vestiges du camp de César, à droite St Privat*). Au poteau directionnel (*Echelette 0.400 km*) tout droit, (flèches jaunes au sol) descendre jusqu'à la route (D 259), la traverser, continuer à descendre pour rejoindre en