



[www.amis-st-jacques.org](http://www.amis-st-jacques.org) (partir de chez soi)

Mis à jour : Janvier 2016


# Association Rhône-Alpes des Amis de St-Jacques Délégation du Rhône

**Partir de l'Arbresle pour St-Jacques De Compostelle**  
**Chemin Jean Biver**

**L'Arbresle - Le Puy : 160 kilomètres.**

**Le Puy - St Jacques de Compostelle : 1600 kilomètres.**

Afin de permettre aux pèlerins qui veulent éviter la traversée de la banlieue lyonnaise de rejoindre le chemin de Lyon et se diriger sur Le Puy en Velay. Un itinéraire pédestre a été reconnu et balisé.

Ce balisage est réalisé à l'aide de ce logo:  (flèche jaune sur fond bleu-6 x 6cm). Il indique la direction vers le Chemin de Saint-Jacques.

Pour continuer sur le Puy en Velay, se procurer « Le **Guide Rouge** » auprès de :

Dominique MONTVENOUX

7 rue Bernard Vallot 69500 BRON

tél: 06 71 97 41 17 / Courriel : [guides@amis-st-jacques.org](mailto:guides@amis-st-jacques.org)

**Responsable local :**

• Paul NERI

tél : 04 74 01 21 48 ou : 06 84 38 87 32

## **Descriptif du parcours :**

### **Départ : Parking Gare de l'Arbresle**

Descendre la petite route à gauche de l'Hôtel Terminus et la suivre environ 800 m jusqu'au croisement de la route D19. Prendre à gauche à 300 m environ la route en direction d'Eveux, puis après le passage à niveau à droite une petite route. Suivre le balisage qui passe devant une cabane de vigneron restaurée, puis prendre à droite, au sommet devant le mur de la propriété du Couvent d'Eveux le chemin qui va en direction de Sain Bel et suivre le balisage.

(En cas d'hébergement à la Tourette, entrez dans le clos et montez vers le couvent).

A Sain Bel, au niveau du pont, prendre à gauche jusqu'au passage à niveau puis monter ensuite tout de suite à droite le chemin de la Ronfière qui monte en direction de La Pérolière. Prendre à droite le chemin de La Pérolière qui longe le stade, puis le chemin de Chante Grillet. A la croix, descendre à droite le chemin des Vieilles Mines qui arrive sur la route qui va à Chevinay. Suivre la route et le balisage jusqu'au lieu-dit Le Combet, prendre le chemin des Saignes. Au sommet descendre à droite environ 150 m puis prendre à gauche (Croix de Crécy) direction Châtel.

Au château de St Bonnet le Froid prendre à gauche puis à droite devant l'Auberge prendre la direction Col de Malval.

Au col de Malval traverser le carrefour et prendre le chemin à droite du restaurant. Suivre le GR Tour des Monts du Lyonnais direction Yzeron via La Croix de Pars, ou la variante balisée par Yzeron.

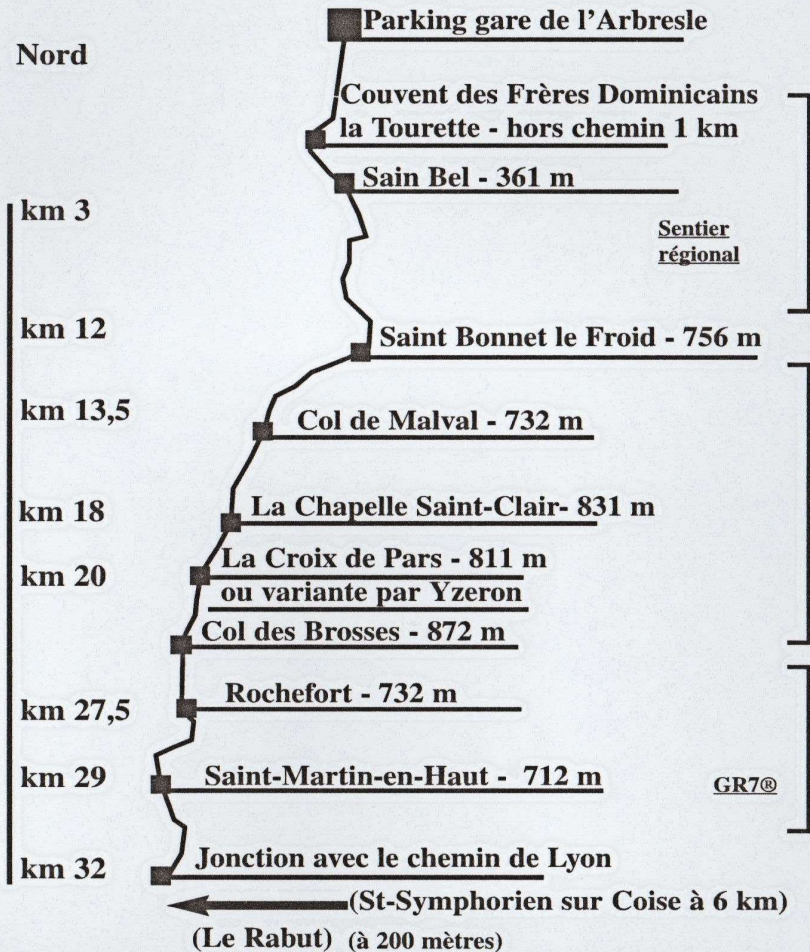
A Croix Perrier, continuer le GR7® direction St Martin en Haut (passer à Rochefort : ancien village fortifié, charmante Eglise avec Piéta, chapelle très fréquentée autrefois par les pèlerins de St Jacques de Compostelle, et vestiges d'un ancien presbytère). Arrivée à St Martin en Haut suivre les indications du GR7®. Traverser la place de la Liberté, puis la place du Plon. Suivre l'indication du GR7® direction St André la Côte.

Après avoir longé un lotissement, continuer sur le GR7® puis à gauche sur la route goudronnée sur environ 800 m jusqu'à une croix blanche en métal située juste après deux maisons (l'une à droite et l'autre à gauche de la route).

Ici l'on trouve le marquage indiquant le chemin de Saint Jacques venant de Lyon. A ce lieu tourner à droite et bon chemin.

La suite figure sur le **Guide Rouge** Chemin de Compostelle en Rhône Alpes. édité par l'Association Rhône-Alpes des Amis de Saint-Jacques de Compostelle.

**De l'Arbresle au chemin de Lyon ou le Puy en Velay**  
**Par les circuits du tour de pays et le GR7®**



Janvier 2015

## Hébergements et Ravitaillements

### • L'Arbresle - Tous commerces

Office du Tourisme 18 place Sapéon tél : 04 74 01 48 87

### • Eveux - hors chemin 0,5 km

Couvent La Tourette (frères dominicains)

Réservation obligatoire tél : 04 72 19 10 90

### • Sain Bel - Tous commerces

### • Yzeron - (*sur variante*) - Tous commerces

Gîte Les Esselards : christian.rulliat@gmail.com

Prix pèlerins tél : 06 66 65 67 20

### • Montromant - sur le chemin - après la Croix de Pars - 800 m

Chambres d'hôtes La ferme du Thiollet tél : 04 78 81 00 93

et : 06 16 49 91 46

### • St Martin en Haut - Accueil Jacquaire

Irène et Jean Bouchut,

tél : 04 78 48 63 72

5 route d'Yzeron

et : 06 82 48 83 09

### • St Martin en Haut et St Symphorien sur Coise : Autres infos :


consulter Guide rouge Chemin de Compostelle en Rhône Alpes  
édité par l'Association Rhône-Alpes des Amis de Saint-Jacques de  
Compostelle.

**Cartes IGN :** TOP 25 2931 ET - L'Arbresle

TOP 25 2932 ET - Monts du Lyonnais

### Rappel du balisage :

Flèche directionnelle jaune sur fond bleu avec à l'intérieur la coquille .



A gauche

tout droit

à droite

mauvaise direction