

10-Coubon : à 8 km (cumulé 94 km)

Coubon– Traverser la Loire – Remonter sur le plateau et descendre sur Le Puy.

11- Le Puy-en-Velay : à 9 km (cumulé 103 km)

Note personnelle



www.amis-st-jacques.org (partir de chez soi) **Juillet 2014**

Association Rhône-Alpes des Amis de Saint-Jacques

Délégué Ardèche : Michel Deyres: 04.75.67.65.92

Responsable Chemins : Agnès Langin: 06.72.71.30.29 /09.81.76.51.72

Bretelle d'Aubenas : Thérèse Volle: 04.75.58.07.33


Martine Morand : 04.75.88. 91.26

Partir d'Aubenas pour St-Jacques-de-Compostelle

Aubenas – le Puy : 103 km

Le Puy-en-Velay - Santiago: 1 512 km.

Afin de permettre aux pèlerins de la région du Sud-Ardèche de rejoindre à Monastier sur Gazeille, le Chemin de Saint-Jacques qui se dirige vers le Puy-en-Velay, un itinéraire pédestre (bretelle de raccordement) a été reconnu. Son point de départ balisé est l'église Saint-Laurent d'Aubenas.

Ce balisage est réalisé à l'aide de ce logo:  (flèche jaune sur fond bleu-6 x 6 cm). Il indique la direction vers le Chemin de Saint-Jacques que l'on retrouve pour un jour à partir de Monastier-sur-Gazeille (voir renseignements dans le **Guide Vert**).

NB : Le Chemin de Saint-Jacques de Gillonnay au Puy-en-Velay en passant par St-Agrève est décrit dans le **Guide Vert** édité par l'Association (à commander à Daniel Valdenaire au 04.75.34.00.34)

Hébergements: (pensez à réserver 24 à 48h avant. Pour les N° voir carte)

1) AUBENAS : -Hôtels –

-HELLY Corinne - Chambre d'hôtes - 32 chemin Henri Constant - 04.75.36.22.45 ou 06.74.44.58.75

-Maison Blanche - Chambre d'hôtes - 28 rue de Tartary - 04.75.35.91.81 ou 06.12.29.76.79

-Les Cledelles - Camping-78 route de Lazuel - 04.75.89.87.15

-Domaine du Rocher de Jastre - Camping - Quartier de Ville - 04.75.35.04.39 ou 06.34.51.60.05

-La Chareyrasse - Camping - Quartier St Pierre - 04.42.54.29.25

2) VALS LES BAINS : -Hôtels –

-Pavillon Kalensa - Chambre d'hôtes - 4 montée de la source - 04.75.87.16.05 ou 06.10.19.57.24

-Villa Aimée - Chambre d'hôtes - 8 montée des Aulagniers - 04.26.99.94.50 ou 06.81.44.96.66

-Loge Séquoia - Chambre d'hôtes - Bruen Haut - 06.84.55.88.19

-Gîte Philippe ROUX (L'Entrepôt - UCEL) 06.85.52.33.74

-Au fil de la Volane - Camping - Quartier du Stade - 04.75.37.46.85 ou 04.75.87.55.29

4) BURZET : -Hôtel au petit Burzet - chez Caroline CUER - 04.75.94.43.60 - 10 places.

-Festi/restauration -Espace Astier -09.53.01.60.74 - 06.24.17.89.67.

-La Clède - Chambre d'hôtes - GUBERNATI Daniel - Lalignier - 04.75.94.58.04 ou 06.09.06.25.78

-RIEU SEPOUX - Camping - 04.75.88.09.06

5) SAGNES et GOUDOULET : -Gîte communal - clé Anne-Marie MEJEAN - 12 places en dortoir - 04.75.38.85.01

-Centre de vacances et bistrot de pays -Mme Huguette LEVEQUE - 04.75.38.84.61

-La ferme de Suchasson - Chambre d'hôtes - 04.75.38.85.56

6) STE-EULALIE : -Le Centre d'accueil et de loisirs AEP accepte les groupes à partir de 10 personnes - dans le village - 04.75.38.80.45- Demi-pension :33.50 €

-Hôtel Restaurant du Nord - Mme MOUYON - 04.75.38.80.09-Soirée Etape:1 pers.80€
2 pers :132€

-Les Violettes- Chambre d'hôtes et gîte- Mme Lise COLLETER- 04.75.37.63.42-

Gîte et petit déjeuner 24€- Chambre d'hôtes: nuit+ petit déjeuner : 2 Pers. 49 €-

1Pers.45 €-Menu 19€- Formule 17€- plat du jour 10€

-Bio Ermitage - Chambre d'hôtes - 04.75.37.07.98- Soirée Etape:48€

-Bachasson - Chambre d'hôtes - 04.75.87.27.82-Nuit+Petit déjeuner:50€/2pers-15€ par pers sup. dans la même chambre-repas 15€ par pers.

7) LE BEAGE :-La Maison d'Elodie - Mme NICOLAS - 20 places -04.75.38.86.05

-Gîte des Padgels - Hameau de Beauregard-Mr. BREYSSE - 04.75.38.84.75-
06.86.00.01.19 - dortoirs.

9) LE MONASTIER : Voir hébergements dans le **Guide Vert**

10) COUBON : Voir hébergements dans le **Guide Vert**

11) LE PUY: Voir hébergements dans le **Guide Vert**

Services :

Aubenas: Tous commerces et services.

Vals : Tous commerces et services.

Burzet : Tous commerces et services.

Sagnes et Goudoulet : Ravitaillement

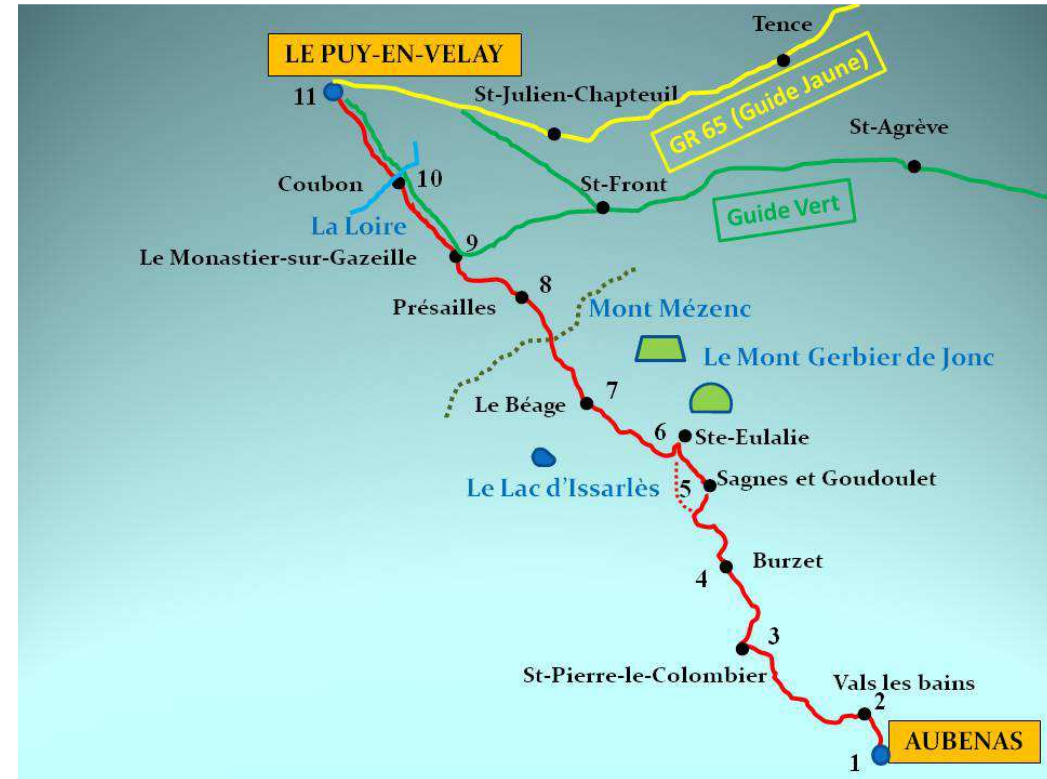
Ste-Eulalie: Tous commerces et services.

Le Béage: Tous commerces.

Présailles : Restauration.

Le Monastier : Tous commerces et services.

Coubon : Ravitaillement, Restauration.



Cette bretelle a été réalisée par Martine MORAND.

Cartographie:

- IGN Top 25 : 2938 OT Aubenas

- IGN Top 25 : 2937 OT Vals les bains

- IGN Top 25 : 2837 OT Lac d'Issarlès-Thueyts

- IGN Top 25 : 2836 OT Gerbier de Jonc-Mézenc

Rappel:

Le pèlerin ou le randonneur qui chemine sur les itinéraires décrits reste seul responsable des accidents dont il serait victime ou qu'il aurait provoqués.


direction de Grimaudès. Traverser successivement deux hameaux (*Alexandre puis Mas Neuf*). Redescendre vers la route principale D 122. L'emprunter à droite, traverser Les Jalades et continuer jusqu'au Béage.

Au Béage : 2 possibilités d'hébergements : La Maison d'Elodie (à 2.5 km)- Les Padgels (à 2.5 km)

7-Le Béage : à 11,2 km (cumulé 69 km)

A partir du Béage, prendre la route D12 puis traverser la rivière au fond de la vallée, remonter 200 m et emprunter à droite une petite route goudronnée qui monte en lacets en direction de Le Garay, puis suivre la piste (*voie romaine*). Rejoindre à nouveau la route D122, que l'on suivra à droite. Passer à proximité du lieu dit (*le Chabanis*).

En traversant la rivière l'Orcival, on quitte le département de l'Ardèche pour entrer en Haute Loire.

Garder la direction de Présailles (*tout droit*). Suivre une longue ligne droite sur le GR® 40 (*Ancienne voie Romaine*). 100 m après le hameau de La Cistrouze sur la gauche (*au niveau d'une croix* ) prendre la piste sur la droite, quitter la route goudronnée, et descendre sur Présailles.

8- Présailles : à 12 km (cumulé 81 km)

Laisser le village sur la droite et continuer tout droit jusqu'à l'intersection. Passer devant l'église de Présailles qui est un peu en contrebas. Continuer tout droit, laisser le GR® 40 qui part à gauche en montée et continuer toujours tout droit. (*Croix en pierre dans le pré à gauche*). Passage à La Vaysse.

Descendre tout droit par un chemin dans lequel arrivent quelques sources (*passage souvent boueux*).

Tout au fond du vallon, rejoindre la RN 500 (*bâtiment en moellon sur la droite*), traverser la Gazeille et remonter en face, direction de Le Monastier à 2 km.

9-Le Monastier-sur-Gazeille: à 5 km (cumulé 86 km)

- A la sortie du Monastier, longer la caserne des Pompiers puis suivre les différents balisages possibles pour se rendre au Puy-en-Velay.

Les différents balisages:

- Stevenson GR®70 (*balisé blanc et rouge*)
- Compostelle « Vous êtes sur un chemin VERS St JACQUES DE COMPOSTELLE » **Guide Vert** (*balisé avec coquille européenne avec pastille jaune*)
- GR® 430 (*balisé blanc et rouge*)

Passage à l'Herm et l'Holme.

Tampon pour le carnet de pèlerin : S'adresser à la paroisse

Patrimoine :

-AUBENAS: Village médiéval avec remparts. Eglise St-Laurent. Dôme St-Benoit. Château.

-VALS: Le quartier thermal. Le vieux Vals. L'église St-Martin. Le calvaire. Le parc avec sa source intermittente (Toutes les 6H).

-BURZET : L'église St-André du 15^{ème} siècle. La statue de la Vierge. La Tour de l'horloge. Le Calvaire avec ses 32 oratoires (*reconstitution de la Passion du Christ le Vendredi Saint*)

-SAINTE-EULALIE : Ferme de Clastres du 15^{ème} siècle au cœur du village. Les sources de la Loire à 3 km au pied du Mont-Gerbier de Jonc.

-LE MONASTIER: Abbatiale du 12^{ème} siècle. Eglise St-Jean des 12 et 16^{èmes} siècles. Le château et le musée d'art populaire




1-Aubenas: Face à l'église, prendre la rue du 4 septembre sur 100 m. A la 1^{ère} intersection, continuer tout droit. A la 2^{ème} intersection prendre en face la rue du 4 septembre. Prendre la 1^{ère} rue à gauche Rue des Cordeliers. Monter à droite le long de l'église, en laissant le Dôme à gauche. Aller tout droit en suivant la Rue Nationale. Au 1^{er} croisement, traverser pour prendre en face la Rue des Réservoirs, en longeant le cimetière sur la gauche. Arriver à la Croix d'Ollier. Continuer tout droit, direction Mercuer. Suivre la route de Lazuel. Dépassez la résidence (*Les Solleillands*) située sur la gauche en suivant la D 235.

Dans la 1^{ère} courbe à gauche, emprunter le chemin du Ron de Ceila jusqu'à la balise routière. Retrouver la Route de Lazuel à 50 m à droite, prendre la direction Chalencou, Labégude. Le chemin amorce une descente.

A l'intersection (*Voie Romaine*), prendre à gauche direction Mercuer par un sentier herbeux. Descendre par la Voie Romaine. Tournez de suite à droite dès le ruisseau franchi (*petit pont*) au fond du vallon en direction de la station d'épuration.

A la borne en bois, virer à gauche pour retrouver la voie romaine en remontant par un sentier. Passer sous un porche cimenté et remonter jusqu'à la route.

 *Croix en pierre*. Tourner à droite. Dans la 1^{ère} courbe, monter à gauche par des escaliers sur un sentier rocheux entre les villas.

Continuer la montée et rapidement quitter les sapins pour longer une clôture grillagée (*balisage jaune et blanc*). Traverser une piste cimentée et continuer le sentier tout droit.

A la 1^{ère} intersection, face à un portillon en fer blanc, monter à gauche (*balisage jaune et blanc*), en longeant un haut mur de pierre. Emprunter la piste cimentée en face sur 100 m, puis continuer tout droit le sentier qui grimpe jusqu'à Chalencou (*pente raide*).

Dans la montée, intersection entre 2 sentiers : prendre celui de gauche.

✠ (*Croix de pierre en arrivant à Chalencon avec belle vue sur la montagne Ste Marguerite en face, altitude 1000 m*)

Prendre à droite, direction Labégude (1.500 km) au niveau d'un muret, prendre à gauche (*balisage jaune et blanc*) pour descendre sur Labégude. A la 1^{ère} intersection en patte d'oie, emprunter le sentier de gauche (*descente raide dans la forêt*).

Passer à proximité du Cimetière des Frères Maristes. Longer le cimetière, puis la route nationale 102. Emprunter le passage piéton souterrain, déboucher au niveau des courts de tennis de Labégude.

Contourner le bâtiment du Tennis club par la droite (*passage très étroit*). Arriver au niveau de l'école et rejoindre la Nationale 102.

Prendre cette Nationale à gauche, traverser le Pont de Vals (*sur l'Ardèche*) pour entrer dans Vals.

2-Vals –les-bains : à 10 km (cumulé 10 km)

Après la rue Jean Jaurès, emprunter la rue du Voltour puis la route d'Autuche (*Longer le ruisseau le Voltour*). Au bout de la ligne droite, prendre un sentier à gauche menant à une maison individuelle pour traverser le ruisseau sur un petit pont en pierre très étroit. Traverser le hameau des Blachettes. Après les dernières habitations du hameau, monter dans le bois sur la gauche par un sentier très pentu pour atteindre le col de Longe Serre. Au col, prendre à droite le chemin goudronné pour rejoindre le col de la Loube. Au poteau directionnel (*chapeau jaune sur ces poteaux*) tourner à droite.

A la 1^{ère} intersection, virer à droite puis à gauche (*en épingle*) pour arriver au col de Sétias (*poteau directionnel*).

Descendre sur Sétias en tournant à droite et passer entre les maisons. Déboucher dans un pré, bien rester sur la droite en longeant un parc à mouton (*abri en pierre sur la droite*). Continuer en traversant le parc tout droit (*bien refermer les barrières*).

Suivre le sentier caillouteux au milieu des arbres, qui débouche dans un hameau abandonné. Prendre la piste cimentée (*présence de bambous*), puis goudronnée en descente avec passage au milieu de plusieurs petits hameaux (*dont Arlix*), pour déboucher dans une courbe sur une route (*route de Pont de Veyrières à Chirols*). Descendre à Pont de Veyrières.

Au poteau directionnel, emprunter le sentier montant en direction de St Pierre le Colombier. A la 1^{ère} intersection (*Le Gonthier*), prendre à gauche toujours direction St Pierre. A la sortie du dernier hameau, descendre en coupant à plusieurs reprises la route goudronnée.

3-St-Pierre-le-Colombier : à 15 km (cumulé 25 km)

Entrer dans St Pierre-le-Colombier par Le Courtiol. A partir de la place (*point d'eau dans le prolongement du préau de cette place*), monter à Burzet en longeant la rivière

La Bourge par sa rive gauche. Traverser le hameau de Collanges et rejoindre la route principale environ 1 km avant l'arrivée au village du Burzet.

4-Burzet : à 11 km (cumulé 36 km)

Laisser l'église sur la gauche, et dans la 1^{ère} courbe prendre la *Voie Romaine* via le *Calvaire*.

Montée **très raide** qui débouche, après la dernière station du calvaire, sur la route goudronnée.

Prendre cette route à gauche et 100 m après, prendre une piste sur la droite entre les genêts pour retrouver la voie romaine 50 m plus loin. Très belle montée sous les arbres et tout en haut, on débouche sur le plateau ardéchois à La Brousse.

-2 possibilités : Soit rejoindre directement Ste Eulalie (8.3 km) par la variante en prenant à gauche, soit aller à Sagnes et Goudoulet (5 km) en prenant à droite, via Pra Pouzol.

Pour se rendre à Sagnes et Goudoulet, emprunter le GR® 73, suivi d'une piste herbeuse sur 700 m puis d'une route goudronnée sur 700 m. Atteindre le col de la Baricaude (*alt. 1257 m*).

Au col, tourner à droite sur une piste herbeuse jusqu'au poteau indicateur Pra Pouzol. Prendre direction Sagnes et Goudoulet. Passer devant la borne (*La Croix de Panlon*) et continuer le chemin en direction de Sagnes par le GR® 73.

Au débouché de ce chemin qui descend, la 1^{ère} maison à droite avec des engins agricoles est celle d'Anne Marie Méjean qui s'occupe du gîte communal.

La variante pour rejoindre Ste-Eulalie à partir de La Brousse, emprunte une petite route goudronnée jusqu'à Ste-Eulalie avec balisage.

5-Sagnes et Goudoulet: à 16 km (cumulé 52 km)

(A 20 m du gîte d'étape, en remontant vers le centre village, poteau directionnel Ste-Eulalie (5.8 km).

Traverser un petit pont de pierre dans le vallon. Dès l'entrée du bois, prendre à droite la montée raide. En haut de cette dernière, après un passage entre les genêts, la piste devient plus large.

Rejoindre la route goudronnée à 200 m. Prendre direction Ase / Les Molines (*poteau directionnel de La Couleyre*). Garder toujours la direction de Ste-Eulalie par les Molines. Après ce hameau, au poteau directionnel (*Pont de la Loire*), suivre la route et entrer dans Ste-Eulalie.

6-Ste-Eulalie : à 5,8 km (cumulé 57,8 km)

Prendre une petite rue derrière l'église en passant devant un magasin d'alimentation (*Proxi*) et à partir du panneau directionnel (*passage d'une barrière à troupeaux*) monter un sentier herbeux. En haut, traverser la route, et s'engager sur chemin goudronné en