

www.amis-st-jacques.org (partir de chez soi) **Juin 2014**

Association Rhône-Alpes des Amis de Saint-Jacques

Délégué Isère : Marcel Cuzin : 04.76.25.39.34 / 06.70.97.52.67

Responsable Chemins en Isère : Louis Belle-Larant : 04.74.58.90.47 / 06.49.33.77.74

Partir de Vienne pour St-Jacques-de-Compostelle

Vienne à Chavanay : 20 km

Vienne à Santiago : 1649 km

Afin de permettre aux pèlerins de la région de Vienne de rejoindre à Chavanay le chemin de St-Jacques GR® 65 qui se dirige vers Le Puy-en-Velay, un itinéraire pédestre (bretelle de raccordement) a été reconnu qui emprunte la ViaRhôna et le Chemin de St-Jacques de Lyon à St-Péray (Voir complément du [Guide Bleu](#)) à travers les départements du Rhône et de la Loire. Son point de départ balisé est la cathédrale St-Maurice de Vienne. **Cet itinéraire remplace celui qui passait anciennement par Les Côtes d'Arely.**

NB : Le Chemin de St-Jacques de Genève au Puy-en-Velay est décrit dans une brochure ([Guide Jaune](#)) éditée par l'Association - à demander à Marcel Cuzin (04 76 25 39 34 / 06 70 97 52 67).

Hébergements: (Réserver 24h à 48h avant.)

-Vienne : Hôtels, se renseigner à l'office du tourisme : 04.74.53.80.30

-Chavanay : Nombreux hébergements (Voir [Guide Jaune](#)).

Services :

-Vienne : tous commerces et services, SNCF.

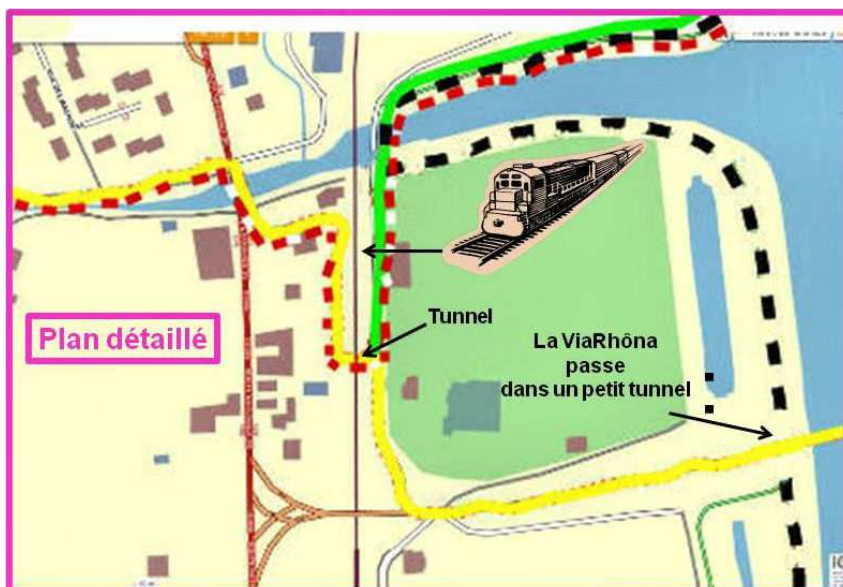
-Chavanay : tous commerces et services.

Patrimoine : En plus des renseignements fournis dans ce document (Se référer à la Commission Patrimoine du site www.amis-st-jacques.org)

-Vienne : Cathédrale Primatiale St-Maurice, cité gallo-romaine

-Chavanay : Chapelle du Calvaire, statue St-Jacques dans l'église, ancienne ville fortifiée.

Tampon de départ pour le carnet de pèlerin : Maison paroissiale 2 bis place St-Paul 38200 Vienne - 04.74.85.60.28 - Permanence: tous les matins (lundi à samedi) de 10h à 12h ; les après-midis : lundi-mardi-vendredi de 16h à 18h / jeudi de 14h30 à 18h30.



Partir est avant tout sortir de soi ! S'ouvrir aux idées, y compris celles qui sont contraires aux nôtres, c'est avoir le souffle d'un bon marcheur !
Dom Elder Camara



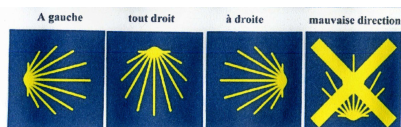
1- Vienne à Sainte-Colombe : 0,3 km

Le balisage est réalisé à l'aide de ce logo:  (flèche jaune sur fond bleu-6 x 6 cm)
Il indique la direction vers le Chemin de Saint-Jacques.

Sortant de la cathédrale par la grande porte, descendre le grand escalier et aller en face pour traverser le Rhône par la passerelle. Au bout, descendre par l'escalier de gauche pour rejoindre la ViaRhôna et le Chemin de Saint Jacques Lyon - Saint-Peray. On quitte l'Isère pour le département du Rhône.

2-De Sainte-Colombe à Condrieu : 12,7 km (cumulé 13 km)

Le balisage est maintenant celui d'un Chemin jacquaire principal : c'est la classique coquille. Il suit la ViaRhôna, avec quelques écarts pour limiter les routes goudronnées, en descendant le long du Rhône.



Après le restaurant « Les Barges », en passant sous l'autoroute, continuer sur la digue. Au niveau du barrage, au panneau routier STOP, traverser la route et descendre le talus en face. Aller sur la droite pour contourner le bras du

Rhône et retrouver la ViaRhôna. Entrée dans Ampuis. Poursuivre la ViaRhôna par la route. Longeur le parc et le château d'Ampuis, suivre à droite la ViaRhôna, puis à gauche, puis fourche de droite. Continuer la route vers le petit cabanon, puis longer la voie ferrée. Avant le passage à niveau prendre à gauche pour traverser le petit pont, puis à droite pour longer un bras mort que l'on traverse par une passerelle pour arriver à (*l'Ile du Beurre*). Prendre l'itinéraire piéton, parallèle à la ViaRhôna, pour traverser cette zone naturelle en sous-bois. Au centre d'observation de la nature de l'Ile du Beurre franchir la passerelle et poursuivre la ViaRhôna le long du Rhône. Continuer par le chemin dallé en pierre, puis sur la digue en gravier. On longe un centre de camping, avant d'arriver au pont de Condrieu. Nombreux bancs face au fleuve.

3- De Condrieu à Chavanay : 7 km (cumulé 20 km)




A cet endroit, on rejoint le GR® 65 de Genève – Le Puy (*balisé avec le pictogramme blanc et rouge*) qui franchit le Rhône à Condrieu pour redescendre ensuite sur Chavanay où nous allons sortir de la ViaRhôna pour retrouver le Chemin de Saint-Jacques Genève – Le Puy-en-Velay.

Poursuivre le long du Rhône. Contourner le plan d'eau, passer sur le pont, puis prendre à gauche et suivre le Rhône. En quittant Condrieu suivre la ViaRhôna. On laisse le département du Rhône pour entrer dans la Loire. Continuer sur la digue en gravier. En arrivant en vue du pont de Chavanay on passe à côté des piles de l'ancien pont. Poursuivre sur la digue. Contourner le plan d'eau, le franchir par la passerelle

ET QUITTER LA VIARHÔNA ET LE CHEMIN LYON – ST-PERAY

Après la passerelle, NE PAS PRENDRE A GAUCHE (la coquille vous ferait descendre vers Arles via Saint-Peray), mais continuer tout droit, le long de la voie ferrée, sur 100 mètres, avant de passer dessous par la droite (Soyez très vigilant-Voir les 2 plans de Chavanay). On a rejoint, en ce point, le Chemin de St-Jacques de Compostelle Genève – Le Puy et le GR® 65 qui, de nouveau, ne font plus qu'un seul et même itinéraire. A partir de cet endroit le chemin est décrit dans le **Guide Jaune** et le pictogramme du GR® (*Blanc et rouge*) apparaît, conjointement avec le balisage jacquaire (coquille)



Rappel: Le pèlerin ou le randonneur qui chemine sur les itinéraires décrits reste seul responsable des accidents dont il serait victime ou qu'il aurait provoqués



CHAVANAY

Chapelle
du
Calvaire

Légende

-  **Bretelle Vienne - Chavanay**
-  **Chemin jacquaire Lyon-St-Péray et ViaRhôna**
-  **GR® 65 Nouveau parcours**
-  **Guide Jaune**
-  **Autoroute**
-  **Routes**

