

Page 6  
une petite route qui est parallèle à l'autoroute jusqu'au passage à niveau (*PRUDENCE*).  
Prendre à droite l'Avenue Verte Sud qui maintenant longe la D 201 que l'on traverse (*prudence*) au niveau de l'entreprise (*Andréoni Nettoyage*), puis prendre à gauche pour traverser le parc public de Buisson-Rond.

### 8- Chambéry :

Traversée de Chambéry : Tracé piéton ( Voir plan)

Cette bretelle a été réalisée par une équipe de l'Association de Savoie

**Le pèlerin ou le randonneur qui chemine sur les itinéraires décrits reste seul responsable des accidents dont il serait victime ou qu'il aurait provoqués**

### Note personnelle



[www.amis-st-jacques.org](http://www.amis-st-jacques.org) (partir de chez soi) **15 Juillet 2014**

## Association Rhône-Alpes des Amis de Saint-Jacques

Délégué Savoie : Alexis Martinez : 06.14.52.86.88

Antenne Albertville : Marie-Jo Clerc : 04.79.32.13.85

Responsable Chemins : Marie-Hélène Penna : 04.79.41.01.99

Alain Groult: 04.79.36.22.07

## Partir du col du Petit Saint Bernard pour Saint-Jacques-de-Compostelle

### **Partie II : Albertville à Chambéry**

49.200 km

**Albertville à Santiago : 1850 km**

Afin de permettre aux pèlerins de la région de Tarentaise, d'Albertville et de Chambéry de rejoindre, à Yenne le chemin de Saint-Jacques le GR® 65 qui se dirige vers le Puy-en-Velay, un itinéraire pédestre (Bretelle de raccordement) a été reconnu. Son point de départ balisé est le col du Petit Saint Bernard à la frontière avec l'Italie.

Ce balisage est réalisé à l'aide de ce logo:  (flèche jaune sur fond bleu-6 x 6cm). Il indique la direction vers le Chemin de Saint-Jacques.

Le balisage s'arrête à l'entrée Sud de Chambéry (Parc de Buisson-Rond). On le retrouve à la sortie nord de Chambéry au départ de l'Avenue verte Nord (piste cyclable) au niveau du cimetière de Charrière-Neuve jusqu'à Yenne. Pour faciliter la traversée de Chambéry, des plans de la ville sont joints aux parties II et III.

**NB :** Le Chemin de Saint-Jacques de Genève au Puy-en-Velay est décrit dans le Guide Jaune édité par l'Association (à commander à Françoise Harer 04.79.75.25.09).

**Hébergements:** (pensez à réserver 24 à 48h avant)

**A) ALBERTVILLE:** Fast-Hôtel-Chemin des 3 Poiriers- 04.79.37.42.10.

-Camping du Pont des Adoubes – tentes, cabanons équipés - ouvert toute l'année - 04 79 32 06 62 - Deutsch gesprochen- Speak English -Praat Nederlands

**B) GRIGNON :** Marie-Jo Clerc-228 rue Louis Berthet - 04.79.32.13.85 **Accueil jacquaire**

**C) GILLY / ISERE :** Monique et Jacques Berlioz – 216 Allée de la Sambuy - 04.79.32.81.97 **Accueil jacquaire** (Hors chemin 1.5 km - on vient vous chercher)

**D) TOURNON :** Hôtel Les Balladins - 04.79.32.63.92 (Hors chemin 1 km)

**E) GRESY/ISERE :** Relais des Bauges - 04.79.37.91.61 (Hors chemin 2 km)

**F) CHAMOUSSET:** Gîte le jardin d'Iris - 04.79.25.54.05 / 06.14.92.64.68 (HC 1,5km)

**G) ST-PIERRE-D'ALBIGNY:** Hôtel Les 3 Vallées - 04.79.44.31.18

**Accueils jacquaires :** Bernadette Chambon - 04.79.44.48.65 et Evelyne Tisseur - 04.79.28.56.71 (HC 1.5 km: on peut venir vous chercher).

**H) CRUET:** Auberge Fleurie - 04.79.84.28.68

**I) CHIGNIN-GARE:** Hôtel Formule 1 - 08.91.70.52.13

**J) MYANS :** Centre Spirituel de Myans - 04.79.28.11.65

**K) CHAMBERY:** Nombreux hôtels situés sur le chemin ou à proximité

Hôtel des voyageurs - 04.79.33.57.00 (centre ville - 3 rue Doppet)

Hôtel Ibis budget - 08.92.68.31.73 - 391 av Alsace-Lorraine (50 m du chemin)

Fast Hôtel - 04.79.69.68.68 - ZI nord des Landiers (20 m du chemin – piste cyclable)

**Accueils jacquaires :**

Eliane et José Bento : 04.79.70.49.09 à St Alban Leysse

Marie-Thérèse Duclos : 04.79.33.15.32 ou 06.30.47.48.45 à Chambéry

Marie-Françoise Gibert : 06.81.30.60.84 à Chambéry

Gaëlle et Christian Gilat : 04.79.33.15.68.13 Allée des Cyclamens à Barby (on vient vous chercher)

Michelle Oudiette : 06.45.42.08.01 à Cognin (Dépannage - on vient vous chercher)

### **Services :**

Albertville : Tous commerces et services-SNCF.

Grignon : Boulangerie fermée lundi AM

Frontenex : Tous commerces et services-SNCF (HC).

Grézy-sur-Isère : SNCF (HC) Au lac de Grézy: snack-bar ouvert l'été.

St Pierre-d'Albigny : Tous commerces et services-SNCF. Lac de Carouge: Camping et snack-bar. Aire de pique-nique et WC.

Montmélian : Tous commerces et services-SNCF.

Myans : boulangerie (casse-croute sauf mercredi)

Chambéry : Tous commerces et service- SNCF. Office du Tourisme : 04.79.33.42.47

**Tampon de départ pour le carnet de pèlerin :** Office du tourisme, l'Arpège 2 avenue des chasseurs alpins -Albertville - ouvert du lundi au samedi (sauf férié) de 9 à 12 H et de 14 à 18 H. et au musée de Conflans.


**Patrimoine :** En plus des renseignements fournis dans ce document (Se référer à la Commission Patrimoine du site [www.amis-st-jacques.org](http://www.amis-st-jacques.org))

**-ALBERTVILLE :** Albertville est née en 1836 de l'union du bourg médiéval de Conflans et de l'Hôpital. Grâce aux jeux olympiques d'hiver de 1992, son nom est connu dans le monde entier. Voir (la Maison des Jeux", rue Pargoud dans le centre ville -la Place de l'Europe-le parc olympique, la patinoire et le mat avenue des XVIe Jeux Olympiques)

**-CHATEAU DE MIOLANS :** Sur un promontoire adossé au massif des Bauges, il domine la combe de Savoie. Les agrandissements et l'adaptation aux progrès de

puis tourner à gauche sur un chemin de terre qui s'enfonce dans les cultures. Certaines parties sont très boueuses , il faut alors suivre un chemin empierré. Prendre pour repère visuel plusieurs bâtiments aux couleurs grises sur votre droite (*centre équestre*). Quand le chemin arrive sur une route (*CD 11*), tourner à gauche sur cette route puis prendre à droite un chemin de terre au niveau d'un magasin de carrelages. Ensuite tourner à droite puis à gauche pour arriver dans la zone industrielle d'Arbin. Passer devant l'entreprise Subemo. Le secteur ci-dessus est difficile à décrire, soyez très vigilant.

### **6- Montmélian à Myans : 6,1 km** (cumulé 42.200 km)

Au début de la zone industrielle d'Arbin , au rond-point, continuer tout droit sur la route des Jardins en traversant la rue de la Desserte, poursuivre tout droit par l'avenue Gambetta. Prendre à droite le chemin de la Vinouva, puis le chemin de la Carronnière. Traverser la route d'Arbin (*ne pas passer sous la voie ferrée*) et s'engager en face dans la rue Louis Armand, la quitter à droite pour passer sous la voie ferrée (**PRUDENCE** : *passage très étroit, pas de visibilité*). Monter la petite route et prendre à droite le Chemin des Fontaines puis la rue Antoine Besson (*le long du terrain de rugby*). On longe la voie ferrée en continuant jusqu'au passage souterrain sur la gauche (*voie ferrée*). Ne pas l'emprunter, mais prendre tout droit la petite route qui monte dans les vignes jusqu'à la route allant vers Tormery (*petit hameau, en haut à droite*). Prendre à droite et au prochain carrefour tourner à gauche devant un panneau sur les vignobles des vins de Savoie. Au carrefour, prendre tout droit le chemin de terre qui conduit à Chignin-gare. Poursuivre ce chemin jusqu'à un stop (*RD 21B*) , prendre à gauche et descendre jusqu'aux feux tricolores sur la D1006 (*prudence*). Traverser cette route à grande circulation et prendre de suite à droite (*Panneau routier : Myans 1,9 km*) la route parallèle à la D1006. A la patte d'oie, prendre la branche de gauche et suivre la D 22B, puis (*Après le passage sur l'autoroute*) la D 22 jusqu'au dernier virage avant le sanctuaire (*Vierge Dorée*). **Pour se rendre au sanctuaire marial de Myans ne pas tenir compte des balises** . **Retour sur chemin par itinéraire de l'aller.**

### **7- Myans à Chambéry : 7 km** (cumulé 49.200km)

Au panneau (*circulation interdite*) prendre la petite route qui descend en longeant l'autoroute. A la patte d'oie, passer sous l'autoroute et prendre la petite route sur la gauche (*vigilance : circulation automobile*). Après le pont sur les voies ferrées, prendre à gauche le Chemin de l'Abis et continuer jusqu'au parking voiture situé à l'arrière de l'aire de service de l'autoroute.

C'est le départ (*panneau d'information à gauche*) de l'Avenue Verte Sud, piste cyclable qu'il faut emprunter jusqu'à l'entrée sud de Chambéry que l'on atteint par le parc de Buisson-Rond A l'échangeur autoroutier de Challes-les-Eaux, l'Avenue Verte Sud franchit l'autoroute sur un pont (*soyez attentif: croisement de piste cyclable*). Ensuite,

l'artillerie à la fin du Moyen-âge attestent la puissance et l'autonomie des Miolans, grands vassaux de Savoie. Prison d'Etat aux XVII<sup>e</sup> et XVIII<sup>e</sup> siècles, son prisonnier le plus illustre fut le Marquis de Sade. Le château aujourd'hui privé, a été restauré et ouvert au public

**-MONTMELIAN :** Eglise St Dominique du XIV<sup>e</sup> - Ruine du château du XI<sup>e</sup>.

**-SANCTUAIRE DE MYANS :** Cette localité est devenue un important lieu de pèlerinage marial, la dévotion populaire attribuant à la Vierge Noire la protection du site lors de l'éboulement du Mont Granier dans la nuit du 24 au 25 novembre 1248. L'Eglise Notre-Dame, édifée au XV<sup>e</sup> siècle et plusieurs fois restaurée aux XIX<sup>e</sup> et XX<sup>e</sup> siècles, est formée de deux lieux de culte superposés. La partie basse (crypte) abrite la statue miraculeuse de la vierge noire, tandis que l'église supérieure était dévolue aux franciscains qui servirent le sanctuaire jusqu'à la révolution. La statue monumentale de Notre-Dame en bronze doré, érigée sur le clocher date de 1855.

**-CHAMBERY :** Capitale des Etats de Savoie jusqu'en 1563.

- Le château des ducs de Savoie : Il est l'ancienne résidence des comtes et ducs de Savoie. Il abrite aujourd'hui la Préfecture et le Conseil Général. C'est un ensemble de bâtiments datant du Moyen Age au XX<sup>e</sup>. Il se compose notamment de trois tours construites au XIV<sup>e</sup> de dépendances médiévales et d'un grand corps de logis édifié à la place des anciens appartements des comtes. Dans son enceinte se trouve la Sainte-Chapelle (1408-1430), qui a abrité le Saint-Suaire, avant qu'il soit transféré à Turin.

- La Cathédrale Saint-François-de-Sales dont la construction de l'édifice s'est étendue tout au long du XV<sup>e</sup> siècle. Composée d'une nef haute et de deux nefs latérales moins élevées, deux contreforts encadrent la partie centrale, décorée d'éléments gothiques disposés autour d'un ample portail surmonté d'un balustre ajouré et d'une large fenêtre autrefois flanquée de quatre niches. Sa nef centrale (78m) dépourvue de transept, ne possède pour décoration que des peintures en trompe l'œil réalisées au XIX<sup>e</sup> siècle par les Italiens Sevesi et Vicario. A voir les peintures murales de la chapelle des fonts baptismaux, la statue de Notre-Dame-du-Pilier (fin XV<sup>e</sup>) et les peintures du déambulatoire. La cathédrale possède également un trésor digne d'attention.

- La fontaine des éléphants : C'est le monument le plus célèbre de Chambéry; il a été érigé en 1838 L'ensemble, haut de 17,65 mètres, est une habile superposition de trois monuments : une fontaine, une colonne et une statue. La fontaine présente dans son plan la croix de Savoie, quatre éléphants réunis par la croupe, d'où le surnom populaire de "Quatre sans cul".

- La rotonde SNCF : Inspirée de l'architecture de Gustave Eiffel et construite entre 1907 et 1910. Il s'agit de la plus grande rotonde métallique de France.



### **1- Albertville au Pont de Frontenex: 6,6 km**

Traverser le pont Albertin en direction de Grignon et tourner à droite pour prendre une petite route (*Chemin de la digue*) et qui longe l'Isère en direction de Chambéry. Au bout de 2,2 km, on passe devant un pont haubané (*Le seul en Savoie-Pont de Gilly*) et on poursuit le chemin le long de l'Isère jusqu'au pont de Frontenex.

### **2- Pont de Frontenex au Pont de Grésy : 6,4 km** (cumulé 13 km)

En arrivant à ce pont, traverser la rue des Tilleuls (*Panneau*) en laissant à droite le pont de Frontenex (*Pas de mention sur le nom de ce pont*), continuer en face le chemin de la digue et le suivre jusqu'au pont de Grésy-sur-Isère.

### **3- Pont de Grésy au lac de Carouge : à 10,1 km** (cumulé 23.100 km)

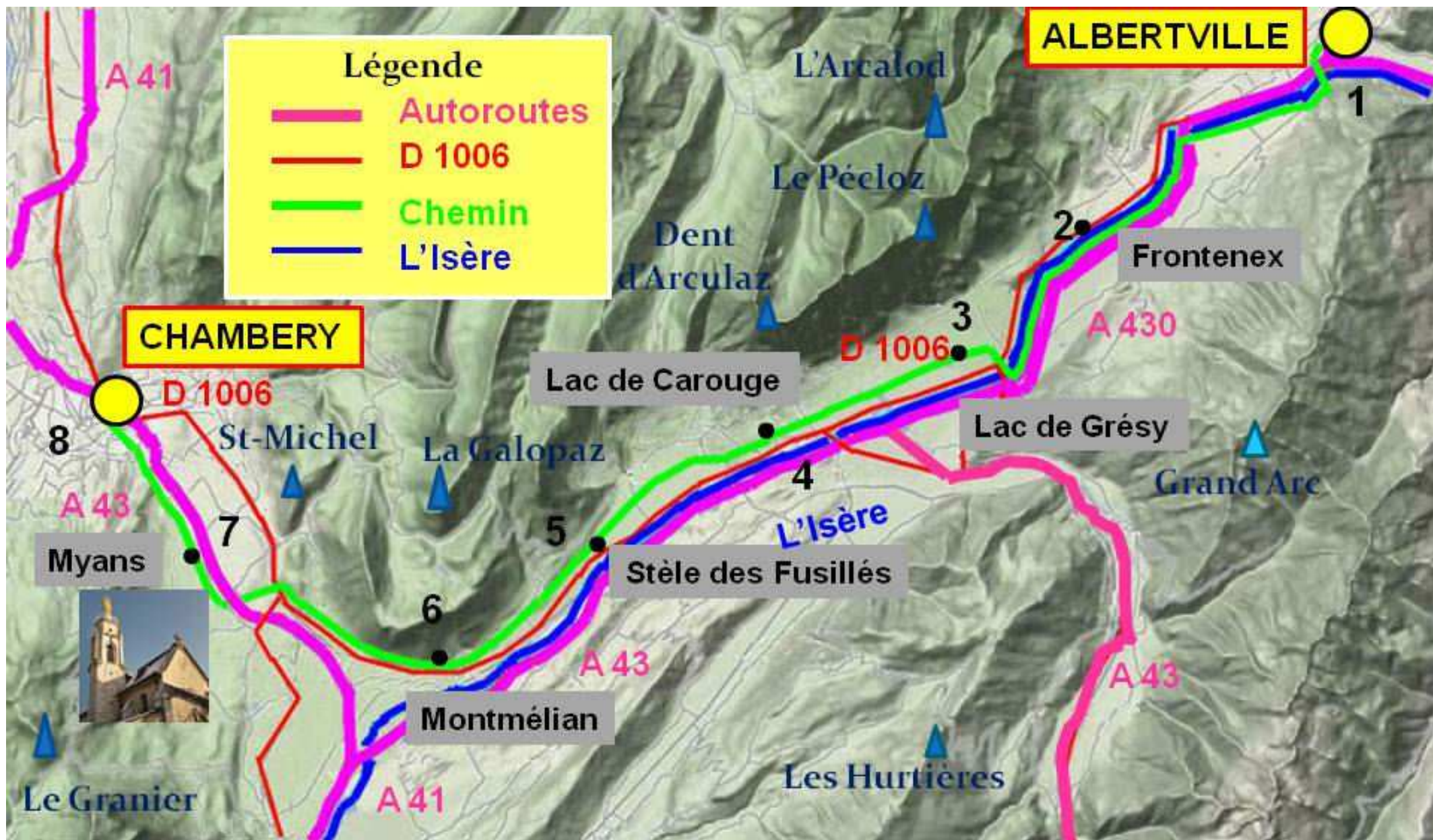
Tourner à droite pour traverser (*côté gauche*) le pont (*Pas de mention sur le nom de ce pont- Pont en fer avec 3 arcs*) qui enjambe l'Isère puis traverser (*par la gauche*) le rond point de la D 1090 (*attention PRUDENCE visibilité réduite*) et prendre en face la D 222 qui mène à Grésy puis prendre à gauche près d'un panneau (*Parking de covoiturage*) la première petite route goudronnée en direction de la maison des Pêcheurs (*panneau vert*). Suivre cette petite route bordée de petites passerelles, à la cinquième tourner à gauche pour traverser cette dernière puis tourner à droite sur un large chemin herbeux. Arrivé au Lac de Grésy (*panneau*) tourner à droite au niveau d'un poteau directionnel jaune pour contourner le lac par la droite et suivre un large chemin qui longe le canal La Bialle (*panneau*) jusqu'au Lac de Carouge appelé aussi Base de loisirs de St-Pierre-d'Albigny.

### **4- Lac de Carouge à la Stèle des fusillés : 7,5 km** (cumulé 30.600 km)

Arrivé au lac de Carouge, longer le camping (Voir § Services), continuer le long du lac jusqu'à la passerelle en bois. Traverser la route (*D 911*), passer devant le restaurant (*la Gayotte*) en laissant à gauche le parking et le panneau d'information. Ensuite prendre un chemin en face parallèle à la route. Le suivre et tourner à droite sur une petite route, passer devant la déchetterie, un peu plus loin, au niveau du transformateur tourner à gauche. Suivre cette route jusqu'au bassin en pierre, longer la voie ferrée jusqu'à Saint Jean-de-la-Porte. Tourner à gauche sur la D 201 (*Panneau routier St-Jean-de-la-Porte Chef lieu*), on passe devant le cimetière puis prendre le premier chemin à droite qui longe un petit lac. Continuer sur un chemin de terre (*sans se préoccuper des routes goudronnées*), ce dernier se termine au bord d'une route à grande circulation (*D 1006*) à la Stèle des fusillés du 8 juin 1944.

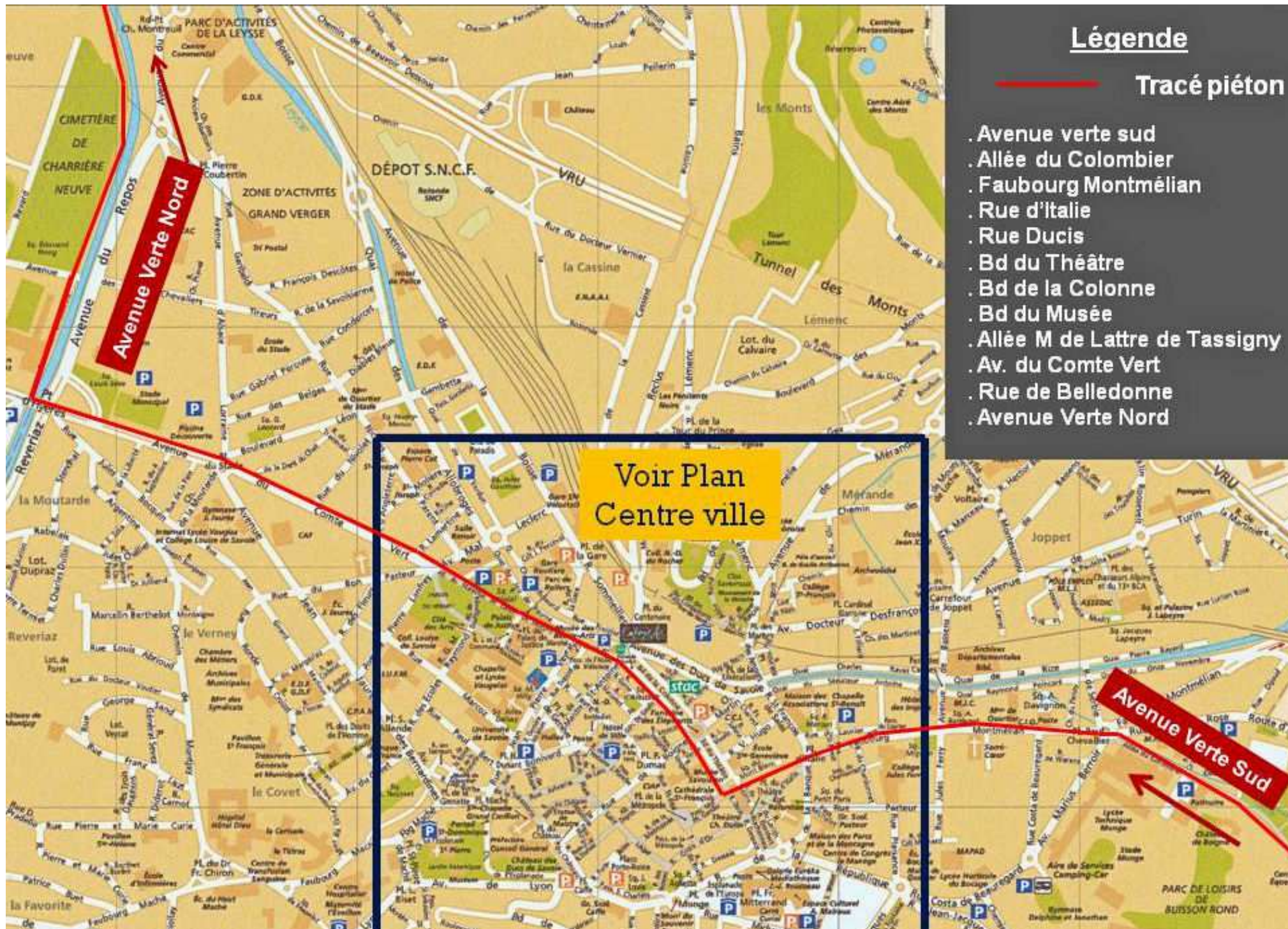
### **5- Stèle des fusillés à Montmélian : à 5,5 km** (cumulé 36.100 km)

Ne pas aller sur cette grande route (*D 1006*) mais prendre à droite le chemin goudronné des Fusillés en direction d'une station d'épuration orange (*que l'on voit sur la droite*)



**Cartographie:**

- IGN Top 25 : 3432 ET Albertville - IGN Top 25 : 3420 OT Les Bauges
- IGN Top 25 : 3332 OT Aix-les-Bains - IGN Top 25 : 3330 OT Chartreuse



# Légende

Tracé piéton

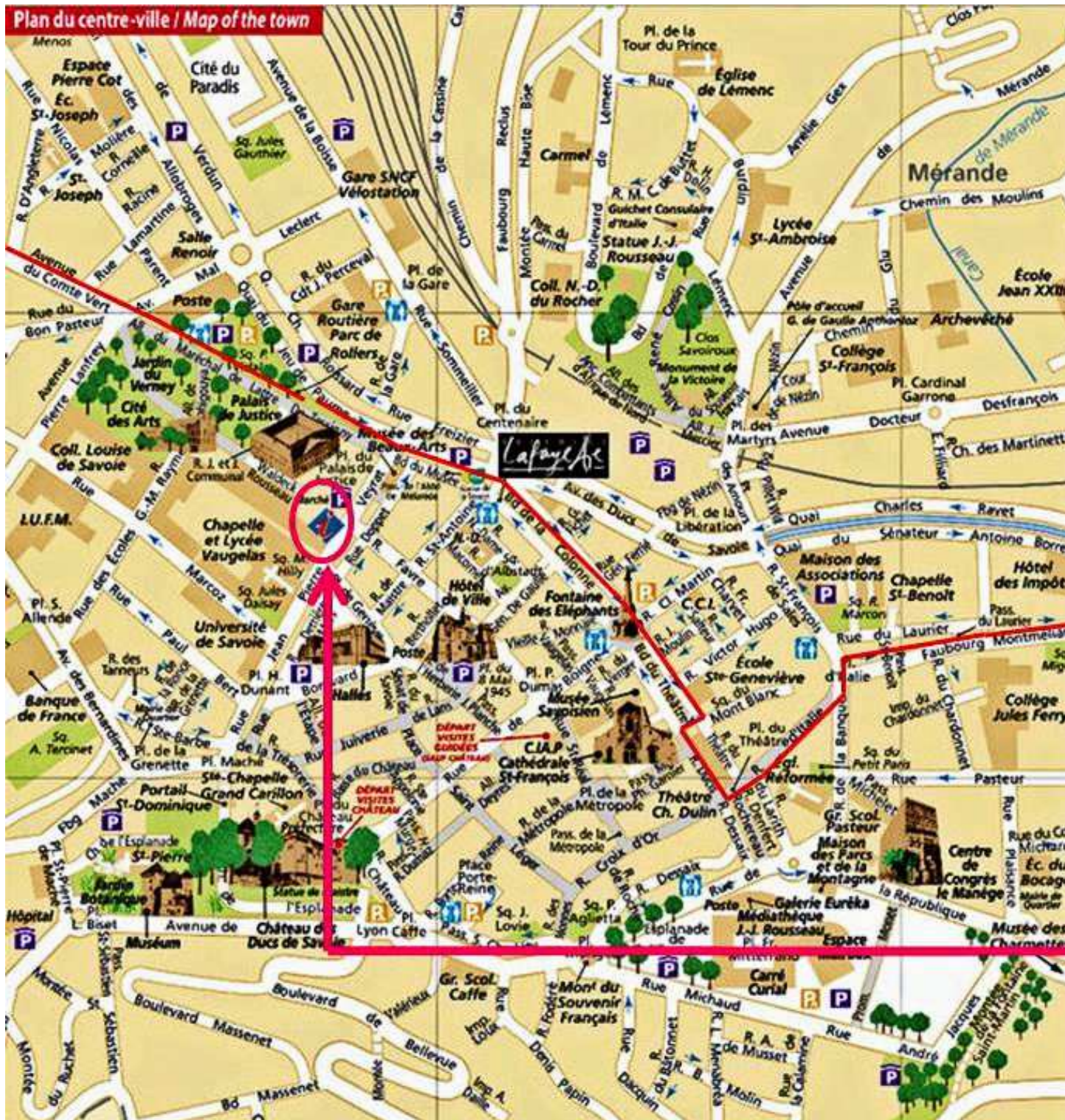
- Avenue verte sud
- Allée du Colombier
- Faubourg Montmélian
- Rue d'Italie
- Rue Ducis
- Bd du Théâtre
- Bd de la Colonne
- Bd du Musée
- Allée M de Lattre de Tassigny
- Av. du Comte Vert
- Rue de Belledonne
- Avenue Verte Nord

Voir Plan Centre ville

Avenue Verte Sud

Avenue Verte Nord

Plan du centre-ville / Map of the town



# CENTRE VILLE

## Légende

Tracé piéton

- Faubourg Montmélian
- Place d'Italie
- Rue d'Italie
- Rue Ducis N°43 Portail (accès Cathédrale)
- Cathédrale
- Bd du Théâtre
- Fontaine des Elephants
- Bd de la Colonne
- Bd du Musée
- Allée Maréchal de Lattre de Tassigny
- Av. du Comte Vert



Office du Tourisme  
04.79.33.42.47