



www.amis-st-jacques.org (partir de chez soi) Avril 2014

Association Rhône-Alpes des Amis de Saint-Jacques

Délégué de l'Ain : *Michel Longoni* 04.74.36.35.72

Responsable chemin : *Hubert Bonnin* 04.50.56.51.51/06.13.21.92.10


Réalisation de ce document : *Jean-Pierre André*


Chemin de St-Jacques-de-Compostelle de Nantua à Lyon à travers l'Ain

(via Cerdon, Ambérieu en Bugey, Pérouges)

Nantua à Lyon : 100 km

Nantua à Santiago via Lyon : 1768 km



Balisage: flèche jaune sur fond bleu et au cours de l'année 2014 reprise du balisage avec la coquille jaune sur fond bleu 

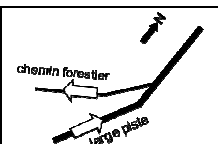
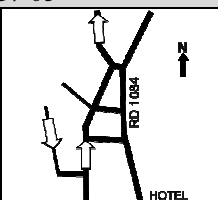
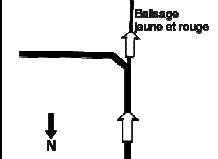
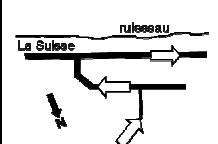
Rappel: Le pèlerin ou le randonneur qui chemine sur les itinéraires décrits reste seul responsable des accidents dont il serait victime ou qu'il aurait provoqués.

Cet itinéraire a été réalisé par les baliseurs de l'Ain.

Descriptif provisoire en attendant la publication du Guide Rouge (Genève au Puy-en-Velay via Lyon, Nantua, Cerdon, Ambérieu-en-Bugey, Pérouges) en février 2015.

Patrimoine : *En plus des renseignements fournis dans ce document (Se référer à la Commission Patrimoine du site www.amis-st-jacques.org)*

De Nantua à Cerdon : 22 km		
<i>Etape agréable avec une grande variété de paysages rencontrés : lac, combes, forêts. La montée au col du Sappel ne présente pas de réelle difficulté.</i>		
Km 0	Nantua. Place de l'église. Rejoindre le bout du lac, rive gauche (sud).	
Km 1,1	Bout du lac. Au rond-point, s'engager sur la petite route entre la nouvelle voie ferrée TGV et le lac jusqu'à Port. Traverser Port jusqu'à la RD 1084.	
Km 3,9	Traverser la RD 1084. Après 200 m tourner à gauche en direction du cimetière et poursuivre pendant 2 Km environ sur un large chemin.	
Km 6,2	Intersection proche d'un bâtiment agricole. Prendre le chemin de terre en face, faire 200m pour arriver à Monthoud où il faut prendre la première route à droite (ancienne voie du tram) Continuer ensuite par la rue de l'ancienne gare sur 1 km	
Km 8,1	Rond point à la sortie de Saint-Martin du Frêne (ou Fresne). Prendre la direction de Maillat . Passer sous l'autoroute et arriver à Maillat qu'il faut traverser entièrement. Traverser le pont sur l'Oignin en longeant la RD 1084.	
Km 9,4	Juste avant la pancarte de sortie de Maillat , prendre à droite la direction de <i>la chapelle St Clair</i> et rester sur <i>la rue St Clair</i> .	
Km 9,7	Couper la RD 1084. Attention danger ! manque de visibilité. Prendre la petite route en face et la suivre pendant 2 km environ jusqu'à Oisselaz . Prononcer "Oisselle"	
Km 12,2	Carrefour de la fontaine à Oisselaz . 300 m après la fontaine, laisser le chemin qui monte à droite, prendre le chemin du bas et rester sur ce chemin principal carrossable à chaque intersection.	
Km 16	Château du Sappel : Monter par un chemin empierré jusqu'à la route.	
Km 16,2	RD 57 - Traverser et prendre un chemin forestier en face. Franchir la barrière, passer vers une cabane et descendre.	

Km 16,5	Barrière. Prendre à droite sur un large chemin.	
Km 16,9	<i>Attention vigilance, embranchement peu marqué !</i> Prendre à gauche un chemin moins large qui revient un peu en arrière au départ. Continuer sur 600 m.	
Km 17,9	Prendre à droite un sentier peu marqué qui entre en forêt et descend rapidement vers la gauche.	
Km 18,3	Ce sentier débouche sur un large chemin. Prendre à droite	
Km 19	En haut du village, prendre à gauche un chemin engazonné qui descend à La Balme sur Cerdon	
<i>à La Balme sur Cerdon : Hôtel Carrier 04 74 37 37 05</i>		
Km 19,3	La Balme sur Cerdon : Prendre 2 fois à gauche. Ne pas aller sur la RD 1084, rester parallèle à celle-ci. A la sortie du village, prendre une petite route qui monte et se transforme en chemin de terre.	
Km 20,2	Dans un virage à angle droit, laisser le chemin qui monte à gauche, pour s'engager tout droit dans un sentier, marqué par un balisage jaune et rouge.	
Km 20,7	Couper avec prudence la RD 1084 et prendre presque en face un sentier balisé qui descend vers Cerdon .	
Km 21,9	<i>Quartier de La Suisse.</i> Descendre à Cerdon en passant près de la cuivrierie et devant de nombreuses caves de vin pétillant de Cerdon. (à déguster avec modération)	
Km 22,5	Cerdon . À la fontaine, prendre à gauche la rue principale du village. Arriver place de la mairie. Nombreux commerces.	
<i>à Cerdon : Chambres d'hôtes - Clos des Condamines 04 74 39 95 42</i> <i>Auberge hôtel des sources : 04 74 39 96 14</i>		
De Cerdon à Ambérieu (centre ville) : 22,7 km		
<i>Etape de transition entre montagne du Bugey et plaine de l'Ain. Une difficulté : la montée au château des Allymes, après l'Abergement de Varey.</i>		
Km 0	Cerdon : Continuer la rue du 12 Juillet 1944, puis tourner à droite dans la rue des Terreaux, puis à gauche dans la rue des vignes qui se prolonge par la rue du Verger Billon.	
Km 2	RD 1084 : traverser la route et prendre à gauche jusqu'au lieu-dit Pont de Préau . Derrière l'hôtel, prendre la petite route marquée "Mérignat	

	<i>1.2 en jaune". Après 200m, quitter la route et continuer sur un large chemin montant tout droit.</i>
<i>à Pont de Préau : Hôtel le Petit Chasseur 04 74 39 97 87</i>	
Km 3	Route, maison isolée et croix : Prendre à gauche sur 20m puis à droite. Continuer sur cette petite route, toujours tout droit aux intersections et en délaissant tous les chemins balisés à droite comme à gauche.
Km 4	Lavoir, fontaine : prendre la route à gauche, la quitter après 50m sur un chemin à gauche. Balisage : " <i>Cucuen ,Jujurieux</i> "
Km 6,2	Jujurieux : descendre la route en suivant la <i>Grande rue de Cucuen</i> , la <i>rue C J Bonnet</i> , la <i>place des Armes</i> , la <i>rue de l'Eglise</i> , la <i>place de l'Hôtel de Ville</i> et le <i>chemin des Echelles</i> .
<i>à Jujurieux : Ch. D'hôtes La maison de Joëlle 04 74 36 94 27 Chambres d'hôtes : Claire et Thierry Dufermont 04 74 36 95 05 Aux chambre Sussuriennes 04 74 36 91 10</i>	
Km 7,7	Route et feux tricolores: traverser et prendre en face, la direction du hameau de Sécheron . À partir de là, on trouve le balisage rouge et blanc du GR59. Traverser Varey , Dalivoy et l'Abergement de Varey . Au monument aux morts, on monte vers le hameau de Brédevent par un chemin forestier, tout ceci sur le GR 59.
Km 17	Hameau de Brey de Vent (Brédevent). Continuer sur le GR, par le chemin qui monte vers le château des Allymes .
<i>à Brey de Vent : Gîte Pascale et Alexis Brunet 04 74 38 64 94</i>	
Km 18,5	Hameau des Allymes : Route : prendre à gauche, passer vers l'église, délaissier définitivement le GR 59 qui monte à gauche et prendre la route tout droit. Traverser le hameau et prendre le premier chemin à droite.
Km 19	Intersection : prendre le chemin de gauche et rester sur ce chemin principal en négligeant les bifurcations latérales.
Km 20,3	Intersection : Prendre à gauche un large chemin qui descend, passe vers l'accrobranche et continue jusqu'au moto-cross.
Km 20,8	Terrain de moto-cross. Emprunter la route qui descend. Passer la pancarte d'entrée d'Ambérieu en Bugey .
Km 21,8	Rond-point: quitter la route et prendre le chemin de terre en face.
Km 22	Quitter le chemin qui tourne à droite, pour emprunter le sentier tout droit qui descend rapidement dans une ravine.
Km 22,2	Tourner à droite sur la <i>rue de la Bibette</i> , faire 50 m, puis tourner à gauche vers le passage interdit à la circulation. Continuer tout droit, en coupant <i>la rue des Vignes</i> .
Km 22,4	Tourner à gauche sur <i>la rue Colbert</i> . Faire 50m, puis tourner à droite dans la <i>rue du Clos Dutillier</i> . Descendre jusqu'à la place.
Km 22,7	Place du <i>Champ de Mars</i> .
<i>à Ambérieu : Modern' hôtel (en gare) 04 74 38 00 05 Hôtel Ambotel : 04 74 47 42 22 (sortie Nord de la ville) Gîte Rose Thé 5 rue de la petite Croze 04 74 34 02 17 Gîte du Gardon : Rue de Vareilles 06 31 18 26 09</i>	

D'ambérieu ville à la cité de Pérouges : 18,2 km

Etape facile par son profil, mais très exposée aux chaleurs estivales.

Rafraîchissement possible, avec prudence, dans la rivière d'Ain aux abords du Pont de Chazey. Belle arrivée dans la cité médiévale de Pérouges.

Km 0	Place du <i>Champ de Mars</i> . Longer la place à gauche par la <i>rue Alexandre Bérard</i> jusqu'à un carrefour. Tourner à droite dans la <i>rue A. Briand</i> .
Km 0,7	Passer sous la voie ferrée. A la sortie, rester sur la voie principale, <i>rue Roger Salengro</i> .
Km 1,5	Gare. Passer devant la gare et continuer la <i>rue Général Sarrail</i> .
Km 2,3	Quartier Jean de Paris. Prendre à gauche <i>l'avenue de la libération</i> , direction Saint-Denis en Bugey .
Km 2,5	Traverser le pont sur la rivière <i>Albarine</i> , ne pas franchir le passage à niveau et juste avant, tourner à droite dans <i>la rue Pierre Curie</i> . Continuer par <i>l'avenue St-Exupéry</i> . Passer sous la route et poursuivre sur une petite route goudronnée qui devient chemin de terre.
Km 5	Route : prendre à droite sur 50m puis à gauche sur un chemin de terre. Longer l'autoroute.
Km 6,5	Route : prendre à droite, passer au-dessus de l'autoroute, puis prendre tout de suite à gauche une route peu fréquentée.
Km 8	<i>Camp des Fromenteaux</i> : prendre la première route à gauche et longer la clôture du camp.
Km 8,9	Traverser la voie ferrée sur le pont et s'engager à droite sur un chemin de terre qui longe la voie.
Km 9,9	Port de Loyes : Couper la route et continuer tout droit.
Km 11,4	Croisement de routes : prendre à droite la route fermée par une barrière puis longer <i>la rivière d'Ain</i> .
<i>Pont de Chazey : Hôtel Restaurant Jacquet (★★★) 04 74 61 94 80</i>	
Km 12,4	Route RD 1084 : prendre à droite, traverser le pont pour arriver au lieu-dit : Pont de Chazey . Passer devant une discothèque et tourner à gauche immédiatement. A partir de là, vous êtes sur un GRP (balisage rouge et jaune). Suivre celui-ci jusqu'à Meximieux .
Km 15,5	Zone industrielle de Meximieux . Rond-point : se diriger en face et après une centaine de mètres tourner à gauche.
<i>à Meximieux : Hôtel La Béragère 04 74 34 77 77 (sortie côté Lyon) Hôtel Le lion d'or 04 74 61 00 89 Hôtel la Cour des Lys 04 74 61 06 78 Ch. d'hôtes : Les charmes de l'aubépin (sur le chemin) 06 08 56 58 43</i>	
Km 16,3	Passer sous la voie ferrée et tourner à gauche. Poursuivre jusqu'à un rond-point. Là, emprunter la <i>rue du Moulin</i> , puis la <i>rue de l'Égalité</i> , enfin le <i>chemin de Borel</i> (gîte).
Km 17,7	Après passage du ruisseau, le chemin débouche sur une route. A cet endroit, quitter le GRP et partir sur la gauche. Après une centaine de

	mètres, prendre un chemin montant à droite, signalé " <i>la cité piétons</i> ".
Km 18,2	Escalier avec rampe : monter et franchir "la porte d'en bas" qui donne accès à la cité médiévale de Pérouges . <i>Village classé. Eglise forteresse renfermant une statue de Saint-Jacques le majeur.</i>
<i>à Pérouges : Ostellerie du vieux Pérouges 04 74 61 00 88 Ch. D'hôtes Le grenier à sel 04 74 46 71 90</i>	

De Pérouges à Montluel : 15,1 km

Etape courte, alternant les grandes cultures céréalières puis un environnement plus sauvage dans le vallon du Cottéy.

Km 0	Pérouges : Sortir par la porte principale (à côté de l'église). Descendre et prendre à droite vers l'Office du Tourisme. Continuer jusqu'au parking, puis tourner à gauche juste après.
Km 0,6	Route : traverser pour emprunter le <i>Chemin de Mingeat</i> . Continuer par le <i>Chemin de Perrière</i> .
Km 1,1	Croix de pierre : Tourner à droite.
Km 1,6	Croisement à proximité d'un étang : tourner à droite et poursuivre sur cette route en ignorant tous les chemins latéraux.
Km 4,8	Groupe de maisons, bâtiment agricole et route : Traverser la route, faire 200 mètres, passer le pont et tourner à gauche. Suivre ce vallon du <i>Cottéy</i> en négligeant tous les embranchements de droite.
Km 9,9	Route : Prendre à gauche, passer le pont et prendre le premier chemin de terre à droite. Après 200 mètres, délaissier le chemin de gauche qui monte et descendre à droite.
Km 11,1	Dans la forêt, après un passage boueux, prendre le chemin de droite et poursuivre à flanc de coteau.
Km 11,8	A la sortie de la forêt, au premier carrefour, prendre à gauche un mauvais sentier caillouteux qui monte sur 100 mètres environ. Derrière un poteau EDF en ciment, prendre à droite le chemin qui descend et entre à nouveau dans la forêt, puis longe la rivière.
Km 12,6	Passerelle métallique à droite : l'emprunter, longer le lac, passer une barrière puis monter à gauche. En haut de la petite côte tourner à gauche, descendre et franchir une autre barrière.
Km 13,6	Après une maison, prendre le premier chemin à droite qui monte légèrement et rejoint une route très passante.
Km 13,8	Route : prendre à gauche la piste piétons en stabilisé puis goudronnée jusqu'à Montluel .
Km 15,1	Passer à droite de <i>Notre Dame des Marais</i> , pour arriver sur la <i>place Carnot</i> de Montluel .

Hors chemin : à Dagneux (jouxte Montluel à l'Est) Hôtel Le Terminus –

1, route de Jons - 04 72 25 06 60

À Montluel : Nes Resto Avenue de la gare - 04 78 06 10 09

De Montluel à Lyon : 22,5 km

Cette étape permet une entrée dans la capitale des Gaules sans traverser de zones industrielles ou commerciales, en suivant la Côtère puis en longeant le Rhône.

Km 0	Montluel – <i>Place Carnot</i> : Prendre la route qui monte en direction du cimetière. Faire 500 mètres et, dans la première épingle à cheveux, prendre tout droit <i>le chemin Henri IV</i> , d’abord goudronné, puis en terre après une barrière. Marcher plein Ouest et ignorer tous les embranchements. (balisage un trait jaune)
Km 2,2	Route : La remonter à droite sur 80 mètres et tourner à gauche.
Km 3,4	Après une courte descente, le chemin débouche sur une petite route parallèle à un torrent canalisé. Descendre à gauche, ignorer le chemin de gauche, descendre et tourner à la 1 ^{ère} route à droite, fléchée "St Germain 1 km" (balisage jaune). Monter, passer sous les viaducs et abandonner la route pour un large chemin empierré sur la gauche (balisage PR jaune).
Km 4,25	<i>Quartier du Péchu</i> : prendre la route à gauche en direction des maisons.
Km 4,4	Après un poteau EDF, en face de la Montée du Péchu, prendre un escalier de terre qui monte à droite.
Km 5	Barrière et route : A droite sur 50 mètres puis emprunter à gauche l’Avenue du Mont sur 250 mètres jusqu’à un stop et prendre à droite le <i>chemin du Mont</i> .
Km 5,5	Descendre à gauche sur 100 mètres et prendre à droite le <i>chemin de la Fontaine du Soleil</i> à suivre tout droit.
Km 6,2	Barrière verte : quitter la route, franchir la barrière. Monter sur 200 mètres et tourner à gauche sur un chemin descendant.
Km 7,5	St Maurice de Beynost – Lavoir : prendre en face la <i>Rue du Côteau</i> . Après 200 mètres la rue tourne à gauche et descend.
<i>Hors chemin (2 km), zone commerciale de Beynost : Formule1 - 08 91 70 52 80</i>	
Km 7,7	Croisement avec <i>la rue de St Martin</i> : prendre à droite, poursuivre par la <i>rue de St-Maurice</i> , la <i>rue du Pré Barry</i> , la <i>rue Victor Hugo</i> , la <i>montée de Carret</i> et la <i>rue des Garines</i> .
Km 9,6	Au STOP : Traverser la <i>rue Joséphine Guillon</i> , traverser la <i>place de la République</i> et arriver <i>Grande rue de Miribel</i> . Tourner à droite, faire 200 mètres et prendre à gauche la <i>rue du Rhône</i> .
Km 9,8	Croisement avec <i>l’avenue des Balmes</i> : prendre à droite.
Km 10,8	Tourner à gauche en direction d’un <i>pont sur le Rhône</i> . Ne pas l’emprunter mais descendre à droite et suivre le Rhône.
Km 15,6	Gare de Crépieux la Pape . Continuer sur le chemin de halage.
<i>Crépieux : Ch. d’hôtes C. Dusart – 04 78 88 69 16</i> <i>Accueil jacquaire : Christine et Bruno - 12 Lot. Des îles 06 86 00 66 57</i>	
Km 17	A hauteur d’une maison isolée le long de la voie ferrée, quitter le chemin de la Traille et la voie SNCF pour emprunter la piste cyclable qui longe le Rhône. Un peu après être passé sous un pont routier doublé

	d'un pont ferroviaire, emprunter la <i>passerelle de la Paix</i> , pour passer rive gauche. A la sortie, tourner à droite et suivre les berges du Rhône sur 2,7 km environ jusqu'à la <i>passerelle du Collège</i> . Emprunter celle-ci pour repasser rive droite puis traverser les deux voies de circulation par le passage protégé avec feux. Tourner à gauche sur 50m (<i>quai Jean Moulin</i>) puis immédiatement à droite dans la <i>rue Gentil</i> . Continuer tout droit en coupant plusieurs rues.
Km 22,8	Eglise St-Nizier de Lyon , point de départ du chemin Lyon Le Puy Compostelle

Département de l'Ain
Nantua - Ambérieu - Lyon

