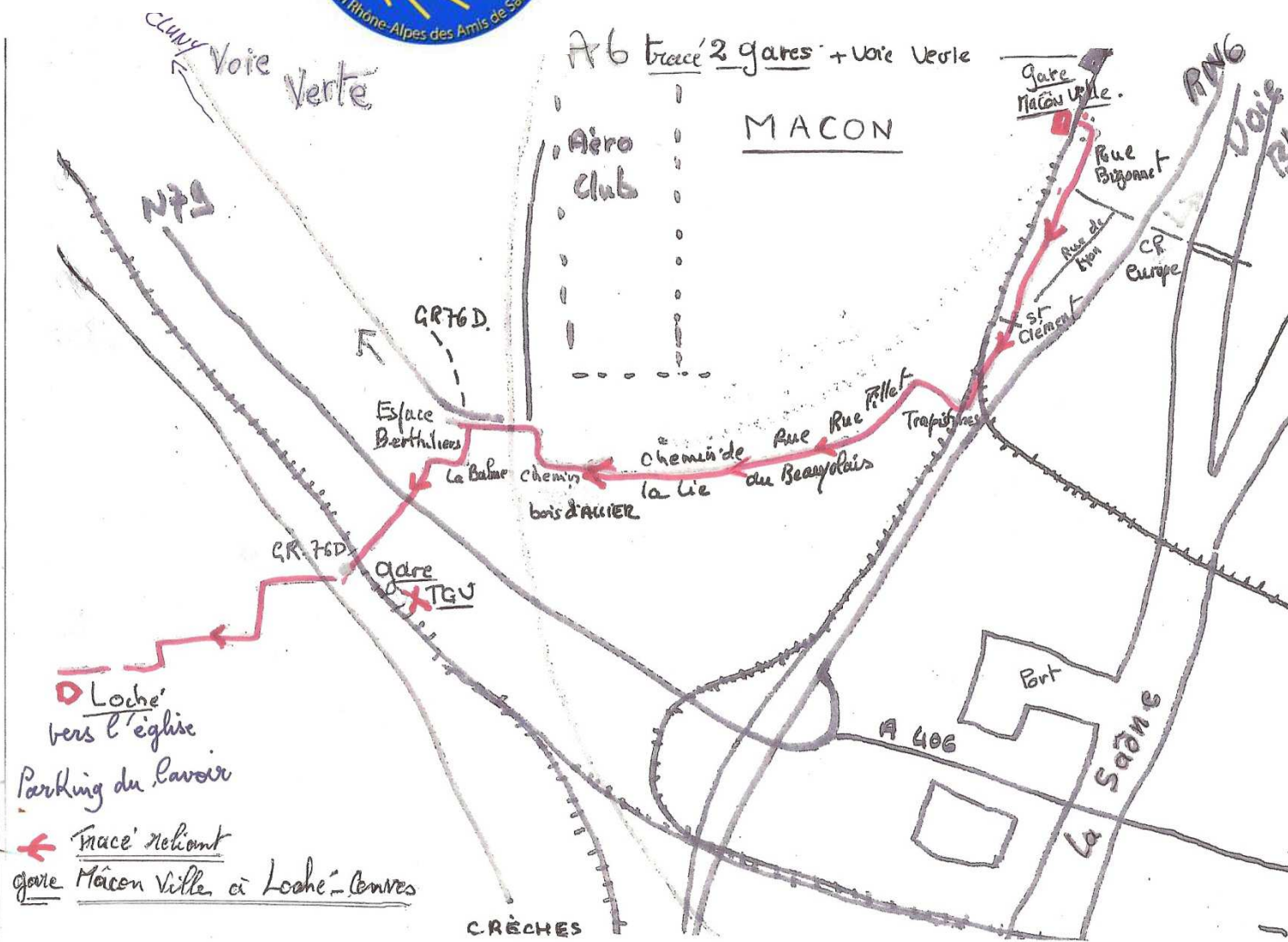





## Association Rhône-Alpes des Amis de St-Jacques

### Partir de Mâcon pour St-Jacques De Compostelle



Afin de permettre aux pèlerins qui veulent partir de la gare TGV de Mâcon ou de Mâcon ville pour rejoindre à Cenves le chemin de Cluny et se diriger sur Le Puy en Velay.

Un itinéraire pédestre a été reconnu et balisé. Ce balisage est réalisé à l'aide de ce logo:  (flèche jaune sur fond bleu-6 x 6cm). Il indique la direction vers le Chemin de Saint-Jacques.

Pour continuer sur le Puy en Velay, se procurer « **Guide orange** » auprès de :

Dominique MONTVENOUX

7 rue Bernard Vallot 69500 BRON

tél: 06 71 97 41 17 /

Courriel : guides@amis-st-jacques.org

#### responsables locaux

Camille BAGES-LIMOGES

tél: 04 78 58 69 68

Michel RAQUILLET

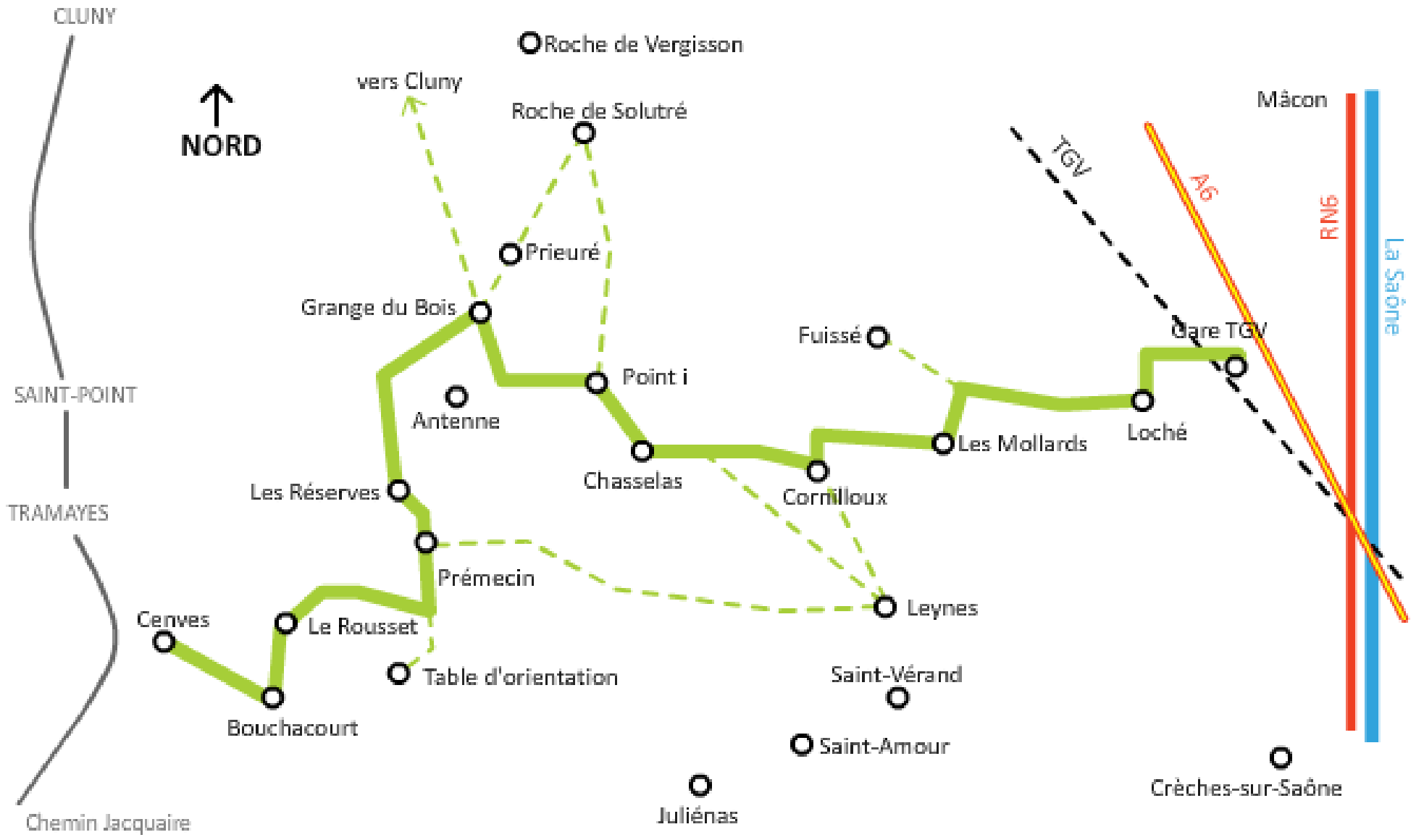
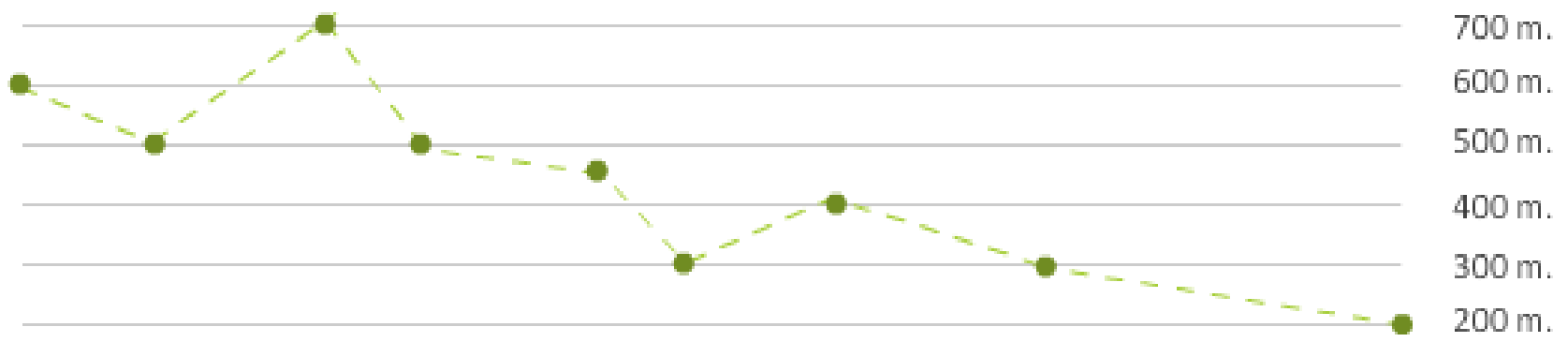
tél. 04 69 67 12 46

Gilbert LOIR

tél. 04 78 25 32 37 & 06 88 62 55 58

#### Plan provisoire de la liaison Mâcon Loché Gare TGV à Mâcon ville

Le chemin emprunte en partie le GR76D jusqu'à la Grange du bois. L'itinéraire traverse le vignoble Mâconnais aux appellations réputées autour de la célèbre roche de Solutré



## Quitter la gare TGV et traverser le parking vers la sortie

A la sortie du parking prendre à gauche. Prendre la route qui descend. En bas prendre la route à gauche (première petite balise jaune sur fond bleu) suivre la flèche. Ne pas traverser (la route des Allemands, prendre à gauche et longer cette route sur 200 mètres. Traverser et prendre à droite la petite route goudronnée tranquille sur environ 500 m. Vous êtes au début du vignoble (vin blanc). Prendre à droite le chemin de terre (chemin des longues terres). Passer devant le lavoir. 200 m plus loin tourner à gauche et continuer ce chemin. Au bout de ce chemin reprendre la route goudronnée sur la droite, faire 100 m, à l'abri bus tourner à gauche et prendre à droite la route de Vinzelles (limite du grand cru classé Pouilly-Loché). Dans cette rue (route de Vinzelles) gîte d'accueil : [les millésimes](#). Vue sur l'église de Loché, son clocher Roman et son porche du XVIème. Monter la route en face de l'église (route de Fuissé) en direction des hameaux « les Mûres » et « les Mollards ». Retournez-vous et admirez la vue sur la ville de Macon, la Saône et le TGV que vous avez quitté.

Tout le parcours sera jalonné de murs montés en pierres sèches plus ou moins entretenus. Quelques passionnés savent remonter ces murs et se sont réunis au sein d'une association "Villages en Vie". Vous arrivez au sommet et vous pouvez admirer la curiosité géologique des 2 roches : Solutré et Vergisson, centre de l'A.O.C. Pouilly-Fuissé, merveille du cépage Chardonnay.

En arrivant au hameau les Mollards, continuer le GR, contourner le hameau à gauche sur 200 m puis prendre à droite direction « les Rontés ». Vous allez découvrir sur votre gauche une superbe vue sur le village de Chanès et son église Romane, le village de Chaintré avec son vignoble en amphithéâtre et par beau temps vous pouvez apercevoir au loin le mont Verdun voisin de la ville de Lyon.

Quitter la route goudronnée et aller tout droit sur le chemin de terre à travers bois. Chemin forestier. Au bout du chemin forestier vous débouchez au lieu-dit Cournilloux avec un accès au sommet (418 mètres) lieu réservé pour l'aéromodélisme (table d'orientation). Vous faites 100 m sur la D172 et à la sortie du virage à droite vous découvrez 2 villages du vignoble Saint-Véran.. Suivre le GR par la route goudronnée D172 et prendre le chemin de terre dans le vignoble, traverser la D31 et accéder à la D310 en dessous du cimetière de Chasselas.

Continuer de descendre jusqu'à la D310 qui accède à Chasselas. Descendre jusqu'à la croix Combier. A ce niveau vous pouvez soit visiter [le village de](#)

[Chasselas](#), soit continuer le GR en montant à gauche de la croix, faire 100 m, tourner à gauche et monter le Mont St Pierre le long des vignes. Le chemin traverse 2 fois la D31. Vous arrivez au point d'informations avec carte sur panneau. Garder le GR et longer les vignes, le chemin va bientôt quitter le vignoble et s'enfoncer dans les bois en traversant un ruisseau, une ferme isolée pour atteindre la Grange du Bois, altitude 500 m. Du point d'information à la Grange du Bois compter (3km, 40mn). [Grange du Bois](#), possibilités d'hébergement.

Vous êtes à la Grange du Bois, vue sur la Roche de Solutré et sur le prieuré. Pour Cenves prendre la petite route qui monte à gauche, au bout de 75 m prendre le chemin caillouteux à gauche (panneau GR, chèvre, randonneurs, VTT et équitation). Vous passez devant les ruines de « la maison du garde » et d'un ancien télégraphe. Vous contournez la grande antenne sur votre gauche. Après un passage dans une forêt de feuillus vous découvrez le versant ouest avant d'arriver « aux grilloux » à proximité du hameau « les réserves ». Vous pouvez descendre la route goudronnée sur 100 m et découvrir une ferme authentique.

Vous êtes sur la D627 avant le hameau de « Prémecin ». Possibilité hors GR, juste avant la première maison en face d'un petit parking, vous pouvez éventuellement prendre le chemin qui descend sur votre gauche et retourner vers le village de Leynes pour faire une boucle. Ce chemin est très pentu et difficile. Suivre le GR passer devant le hameau de « Prémecin ». [Ferme des ptits bilounes](#), gîte et accueil paysan.

Suivre la D627 jusqu'au parking , puis suivre le GR pour traverser une zone boisée et bientôt descendre sur un chemin pentu et très caillouteux. Passer devant une fontaine/lavoir au hameau « les roussets ». Descendre sur la route goudronnée D23 puis monter sur cette route sur environ 600 m. Prendre le chemin de terre à droite qui enjambe la petite grosne et avant la ferme des « Bouchacourt ». Monter en direction de Cenves.

Vous arrivez à Cenves célèbre pour son fromage « le cenvard », ses [gîtes de 60 lits](#),

Le GR76A rejoint le chemin de Saint Jacques de Compostelle via le Puy en Velay.